ИНФОРМАЦИОННО-СПРАВОЧНОЕ ИЗДАНИЕ О НОТАРИАЛЬНОМ СООБЩЕСТВЕ ВОЛГОГРАДСКОЙ ОБЛАСТИ

ГОНЧАРОВА НАТАЛЬЯ ВАСИЛЬЕВНА
Президент Нотариальной палаты Волгоградской области

Дорогие друзья!

К 25-летию Нотариальной палаты Волгоградской области мы подготовили для вас особенный подарок-сюрприз — путеводитель по нашему родному и любимому краю.

Знаете ли вы, где в Волгоградской области можно полюбоваться домом в стиле далёкой испанской Барселоны? А где можно увидеть невероятную готическую мельницу конца XIX века? В каком из районов области больше всего родников? Где поднимаются из земли 80-метровые природные колонны? Как проходит фестиваль арбузов? Житель какой станицы превратил в музей собственный сарай и получил звание народного краеведа? Где работали над своими шедеврами писатель М. А. Шолохов и художник К. С. Петров-Водкин?

Даже если вы знаете ответы на большинство этих вопросов, будьте уверены — нашему краю всё равно найдётся чем вас удивить. В путеводителе собраны самые интересные маршруты, полезная информация о природных и рукотворных достопримечательностях, истории, культуре, традициях самых разных уголков нашей области. И конечно же, о наших замечательных земляках. А сколько волгоградских поэтов поведут вас по родным просторам!

В этом путешествии вы познакомитесь с нотариусами Волгоградской области — людьми, стоящими на страже ваших интересов и законных прав. Специально для путеводителя они рассказали о том, за что любят места, в которых живут и работают.

Путеводитель содержит Карту добрых дел, на которой отмечены добрые дела нотариального сообщества на благо общества и нашей родины.

Надеемся, что и вы разделите нашу любовь к родному краю!

Захарова Валентина Михайловна

Нотариус Захарова В. М. ведет прием по адресу:
ст. Алексеевская, ул. Ленина, д. 34.
Тел. (84446) 3-18-30.

Валентина Михайловна с отличием окончила школу, имеет высшее экономическое и юридическое образование. С марта 2013 года наделена полномочиями нотариуса Алексеевского района.

«Родилась я тут, в станице Алексеевской, поэтому роднее и ближе места на земле нет. Наше незаменимое место отдыха — это берег реки Бузулук и рыбалка. Любим выезжать на луга в период цветения тюльпанов и лохмачей — это такой вид дикого красного пиона. Места у нас заповедные, есть и косули, и олени… Последнего лично видела — невероятной красоты и грации животное...»

Средь белых холмов, что на юге России,
У тихой реки, где берёзы и ивы,
Нет места дороже, нет края красивей
Моей Алексеевки, родины милой.

Отрывок из стихотворения Тамары Дроги «Возвращение в Алексеевку»

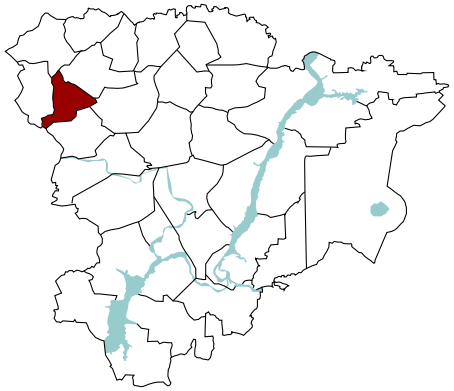

Район образован 23 июня 1928 года. Включает 15 сельских поселений, объединяющих 61 населенный пункт. Административный центр — станица Алексеевская. Площадь района — 2297 км². Население (2017) — 16 202 человека.

Плавающие острова

Плавающие острова — редкое явление в природе, когда корни деревьев и кустарников сплетаются воедино и отрываются от берега, курсируя по водной глади. В Алексеевском районе есть уникальные озёра Бабинские с плавающими островами. В ветреную погоду острова дрейфуют от берега к берегу. Обычно такое явление можно наблюдать весной, в половодье. А на Малом Бабьем озере острова плавают круглый год до самого ледостава. Количество плавающих островов постоянно меняется: одни появляются, другие исчезают, третьи снова прирастают к берегам. Некоторые из этих островов достигают размера футбольного поля!

Алексеевский район

Алексеевский район расположен в северо-западной части Волгоградской области. Находится в чернозёмно-степной зоне с преобладанием южных и обыкновенных чернозёмов. По району протекают три полноводные реки: Хопёр, Бузулук, Акишевка. Журнал «Курьер ЮНЕСКО» называет реку Хопёр одной из чистейших и красивейших рек в Европе. Климат умеренно засушливый. На территории района располагаются залежи мела, извести, глины, строительного песка и бутового камня.

Чудесный край

Главная гордость района — уникальная по своей естественной красоте и неповторимости природа. Многие растения и животные, обитающие здесь, занесены в Красную книгу. Район носит неофициальное звание жемчужины казачьего края. Озеро Строкальное — место выведения леща и рыбца. На озере Култук обитает множество видов водоплавающих птиц. Впечатляют озера Цаплино, Ларинское, Бабинские и урочище Остров с ценными лесными массивами из дубов, осин и ольхи. Ландшафтный заказник «Тюльпанный» — большой участок степи, усыпанный тюльпанами Шренка из Красной книги России. В этих местах много родников. Самые известные — Аржановские, вода из них с повышенным содержанием серебра, приятным вкусом и полезными для здоровья свойствами. Эти места — природный парк «Нижнехопёрский».

Прогулка по станице

В станице Алексеевской, тесно связанной с историей казачества, вас встретит скульптурный ансамбль «Вспомним, братцы, про былое». Прежде чем разойтись, казаки присели в тени за чарочкой вспомнить о минувшем, о походах дальних, о друзьях-товарищах. Прототипами героев стали и поныне живущие местные жители. Далее предстоит встреча с императором Петром Первым. Этот памятник — святая вера станичников в то, что названием селение обязано царю. Говорят, что в этих местах Петра настиг гонец с радостной вестью: у государя сын родился! «Наречь сына Алексеем, а град сей Алексеевым!» — провозгласил счастливый отец.

Еще вас порадуют необыкновенное «Дерево надежды», излюбленная зона отдыха «Ретро», чудесный альпинарий. До глубины души тронет скульптурная композиция «Мать» — дань уважения безмерному материнскому подвигу.

БЫКОВСКИЙ РАЙОН

Быковский район находится в центральной части Волгоградской области в зоне белополынно-типчаковых степей с ковыльной растительностью. Климат резко континентальный, засушливый. На территории района располагаются четыре нефтяных и три газовых месторождения, несколько крупных магистральных оросительных каналов.

Воинская память

Быковский район — пункт базирования 8-й воздушной армии, участвовавшей в разгроме немецко-фашистских войск под Сталинградом. Местные поисковики подтверждают факт гибели 25 советских самолетов на территории района. Установлены личные данные свыше 70 красноармейцев. Это зафиксировано и Центральным архивом Минобороны.

Летчики-ночники, так они назывались, перелетали линию фронта на высоте 400—500 метров и сквозь стену зенитного огня противника прорывались в расположение наших войск. С высоты 25 метров сбрасывались мешки с продовольствием, медикаментами, боеприпасами. Пилоты за ночь выполняли по 6—7 боевых вылетов. С многочисленными пробоинами они с трудом возвращались обратно на степные аэродромы, а некоторые не возвращались и вовсе. Поэтому в районе много памятных мест, связанных с историей Великой Отечественной войны. В Демидовском поселении находится мемориальный комплекс захоронений солдат, погибших в годы войны, и памятный знак лётчикам 8-й воздушной армии. В Зелёновском сельском поселении находится братская могила лётчиков, в селе Верхний Балыклей установлен памятник воинам-односельчанам, в Приморске тоже установлен памятник летчикам 8-й воздушной армии и находится могила Героя Советского Союза П. А. Семёнова.

Арбузный край

Быковский район славится на всю страну своими арбузами, бесконечными полями пшеницы и кукурузы. А ведь ещё в середине XVIII века здешние окрестности представляли собой степной океан. Благодаря труду нескольких поколений эти земли превратились в сельхозугодия.

Арбуз — главная гордость всего района. Именно здесь выращивают самые крупные ягоды во всем мире. Их вес порой достигает 50 килограммов. Известные сорта местных арбузов — «быковский», очень сладкий арбуз с тёмно-красной мякотью, и «холодок», самый поздний и знаменитый свойством храниться до мая.

В сентябре в сёлах и деревнях проводятся праздники и соревнования, посвящённые арбузу. Побывав на них, вы сможете окунуться в уникальную атмосферу добра, веселья, дружбы и, конечно, отведать замечательную ягоду.

Поднимается солнце, играя,
Над раздольем арбузных полей.
Нет красивей любимого края!
Слава родине малой моей!

Слова из гимна Быковского района, автор Евгений Крюков

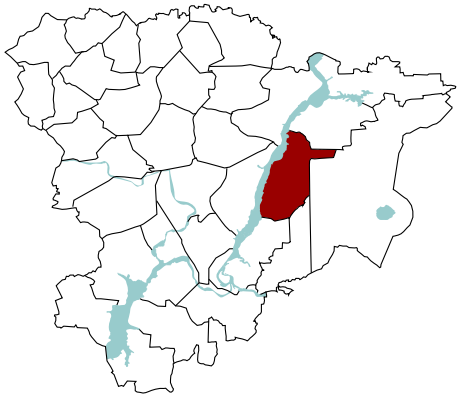

Район образован в январе 1935 года. Включает 14 муниципальных образований: 1 городское (административный центр — рабочий поселок Быково) и 13 сельских поселений, объединяющих 28 населённых пунктов. Площадь составляет 3410,16 км². Население (2017) — 25 813 человек.

Заповедные места

Великолепна природа района в её первозданном виде! За незабываемыми впечатлениями нужно отправиться в плавание по голубым водам Волгоградского водохранилища до острова Быковского с его живописными степными лиманами и множеством редчайших и удивительных растений, охраняемых государством. Уникальна фауна острова: кулики, цапли, утки, журавли, занесённые в Красную книгу России. Это один из главных орнитологических центров в стране.

Тюльпанный заказник — ещё одно место, которое порадует вас своей красотой и надолго останется в памяти.

Непокрытов Виктор Александрович

Нотариус Непокрытов В. А. ведет прием по адресу:
р. п. Быково, ул. Куйбышева, д. 1.
Тел. (84495) 3-13-74.

Виктор Александрович стал юристом по примеру своего отца, бывшего начальника районной милиции. Работал следователем, инженером-технологом, начальником спортивно-технического клуба в ДОСААФ. В нотариат пришел в 1990 году и уже больше 27 лет не расстается с любимым делом.

«С друзьями часто переплываем на лодках до острова Быковского. Тут тебе и лиманы, и рыбалка потрясающая, и красота водных просторов. В этих местах на расстоянии вытянутой руки можно увидеть краснокнижных куликов, цапель, журавлей…»

Романова Ирина Николаевна

Нотариус Романова И. Н. ведет прием по адресу:
р. п. Городище, ул. Чуйкова, д. 5.
Тел. (84468) 3-44-47.

Путь в профессию у Ирины Николаевны начался в государственном нотариате. В должности частнопрактикующего нотариуса Городищенского района — с июня 1993 года.

«Я родилась и до десяти лет прожила в г. Канске Красноярского края. До сих пор частенько тоскую по тем местам. В Городищенском районе освоилась очень быстро. Места наши, наш район мне нравятся. Мои места силы — хутор Вертячий с его тёплыми донскими берегами и санаторий «Качалинский», где я восстанавливаю своё здоровье и душевное равновесие».

Здесь смешаны восторг и грусть,
Волнует глаз ковыль-трава,
Привольным ветром надышусь
Так, что кружится голова!

Галина Губанова,
уроженка Городищенского района

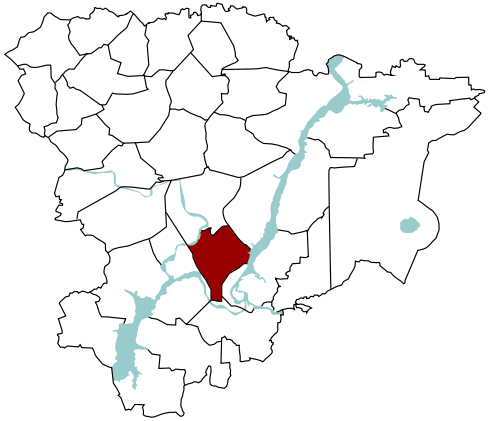

Район образован в 1935 году как Песчанский. Современное название получил в 1938 году. Включает 19 муниципальных образований: 3 городских и 16 сельских поселений, объединяющих 30 населённых пунктов. Районный и административный центр — рабочий посёлок Городище. Площадь района — 2180,91 км². Население (2017) — 60 245 человек.

Колодец Параскевы Пятницы

Одно из почитаемых в округе мест — известный уже более 300 лет святой источник великомученицы Параскевы Пятницы, он же — «Девятая Пятница». Местные называют его колодцем с живой водой. Верующие утверждают, что здешняя вода обладает целебными свойствами и способна излечить многие болезни. По преданию, в этом самом месте пастухам было явление иконы великомученицы. До революции и даже после неё к источнику регулярно приходили паломники со всей округи и из соседних областей. А заново облагородили родник уже в конце 80-х годов XX века. Бурьян на территории расчистили, а над источником возвели деревянный сруб.

Городищенский район

Городищенский район расположен в центральной части Волгоградской области в междуречье Волги и Дона на Приволжской возвышенности. Он граничит с пригородной зоной Волгограда. Район относится к сухостепной зоне, климат здесь континентальный. Осадков мало, выпадают они чаще в виде ливней со шквальным ветром и бурями. Район — крупный производитель овощей, фруктов, яиц, зерна, мяса, молочной и другой сельскохозяйственной продукции. Здесь добывают известняк, природный песок, глину, бишофит, сырьё для изготовления керамического кирпича и керамзита.

Зеленое кольцо Волгограда

Рядом с рабочим посёлком Городище находится особенная территория — так называемое зелёное кольцо Волгограда. Это искусственный лесной массив, зелёные луга и пастбища, богатые лекарственными травами, и естественное место обитания уникальных животных, занесённых в Красную книгу области.

Общая площадь зелёного кольца — 218 га. Работы по созданию такой заповедной зоны вокруг города начались ещё в 1935 году. Специально для этого была создана лесомелиоративная машинно-тракторная станция, которая должна была озеленить окрестности тогдашнего Сталинграда. Стояла задача высадить лесное кольцо шириной 3—7 км и протяжённостью 50 км, общей площадью 11 200 га. Работа такого масштаба не имела аналогов в СССР. Увы, Великая Отечественная война нарушила эти планы. К её началу было посажено уже более 1300 га будущего зелёного кольца. Однако в боях под Сталинградом многие насаждения погибли или получили сильные повреждения.

Хотя проект и не был реализован полностью, благотворный эффект от зелёных насаждений заметен. Кольцо защищает и сам Волгоград, и Городищенский район от огромных масс песчаной пыли, которые переносят ветра-суховеи.

Кладбище у села Россошки

Мемориальный комплекс в Россошках официально открыт в 1997 году 23 августа, в день памяти по погибшим сталинградцам. Тогда здесь перезахоронили останки 808 солдат и офицеров, найденные на полях сражений. К 2012 году на кладбище в Россошках были захоронены уже более 15,5 тысячи бойцов в 34 братских и в более чем 300 именных могилах.

На площади в центре мемориала возвышается 6-метровая скульптурная композиция «Скорбящая» Сергея Щербакова — это женская фигура, которая держит над головой колокол с вырванным языком. Слева и справа от неё — могилы воинов. С каждым годом их становится больше. Авторы объединили в единую композицию могилы, ландшафт, символическую часовню, памятники и Стену Памяти. На ней высечены строки Высоцкого из песни «На братских могилах»:

Здесь раньше вставала земля на дыбы,
А нынче гранитные плиты.
Здесь нет ни одной персональной судьбы,
Все судьбы в единую слиты.

Кладбище посещают множество людей из России, стран СНГ и со всего мира. Среди них много тех, чьи близкие, исчезнувшие в годы Второй мировой войны, по сей день считаются пропавшими без вести.

Солдатское поле

Именно на территории Городищенского района проходило самое кровопролитное сражение в истории всего человечества — Сталинградская битва, унесшая жизни более 2 миллионов человек. Память о них жива и свято чтится. Почти в каждом местном селе установлены памятники в честь героев войны. Всюду братские могилы — общим числом 41. И два крупных мемориальных комплекса — «Солдатское поле» и кладбище у села Россошки.

«Солдатское поле» находится на окраине посёлка Городище, рядом с трассой Волгоград — Москва. Здесь, в этом месте, в августе 1942 года небольшому отряду советских воинов был дан приказ любой ценой остановить наступление фашистских войск. Люди построили малую оборонительную полосу и невероятной ценой сумели сорвать планы немецкого командования по входу в город. После Сталинградской битвы это поле общей площадью 400 га называли «Солдатским». Находиться здесь было опасно. Только в 1975 году сапёры разминировали землю и обезвредили более 6 500 боеприпасов!

В том же 1975 году на поле открыли мемориал. Авторами его стали скульпторы Л. Левин и А. Криволапов. В центре комплекса — воронка в форме пятиконечной звезды, над которой поднимается «взрыв» из осколков собранных с поля снарядов, авиабомб и мин. Вокруг на постаментах — лемеха плугов, которыми вспахивали поле. Особо выделяются скульптурная фигура девочки с цветком в руке и рядом с ней мраморная плита с письмом советского солдата Дмитрия Петракова к дочери Миле. В братской могиле на поле захоронены останки солдат, которые были обнаружены при разминировании поля.

Византийский храм

В Городище стоит уникальная и единственная в Волгоградской области церковь в византийском стиле. Ещё в 1864 году сюда из Царицына привезли бревенчатый молельный дом с иконой Божьей Матери «Всех скорбящих Радость». В 1905 году приступили к строительству кирпичной церкви на каменном цоколе, а в 1914 году храм освятили.

Композиция Скорбященской церкви удивительно уравновешенная. В первоначальном варианте храм завершался пятью куполами. В классическом византийском стиле выдержан центральный высокий барабан — с ажурными прорезями окон и карнизом с рядом мелких кокошников. Тонко проработано внутреннее убранство церкви. Просторное подкупольное пространство плавно перетекает в залы притворов. Праздничный интерьер залит солнечным светом, проникающим через двенадцать высоких арочных окон. На прилегающей территории разбит прекрасный парк.

Житница Волгоградской области

По производству сельскохозяйственной продукции Городищенский район входит в первую пятёрку районов области. Земля здесь плодородна и живописна. Местные сёла будто сошли с картинки про идиллическую деревню. Прекрасны снопы сена на фоне чистого голубого неба, колосящаяся пшеница и зелёные массивы кукурузы, ослепительный подсолнечник и бахча, чёткие линии оросительных каналов, чистейшая вода в 70 местных водоёмах. Большая часть степей распахана. Но есть и дикая природа, бережно хранимая местными жителями: красочный ковыль, полынные травостои, сосновые боры и тополиные леса, богатая луговая растительность — шалфей, полынь, ландыши, боярышник и шиповник.

Капитанов Юрий Валентинович

Нотариус Капитанов Ю. В. ведет прием по адресу:
р. п. Городище, пл. Павших Борцов, д. 8.
Тел. (84468) 3-34-07.

Родился Юрий Валентинович в Волгограде. Полномочиями нотариуса Городищенского района наделен в мае 2003 года.

«На выходные ездим к Дону, на лодке перебираемся с берега на берег в поисках лучшего песчаного пляжа и места для рыбалки. Не перестаю удивляться многообразию и непостоянству природы, где ещё в прошлом году была тихая заводь с пологим берегом, в этом — непроходимые заросли камыша. Поэтому путешествуем постоянно…»

Макеева Светлана Викторовна

Нотариус Макеева С. В. ведет прием по адресу:
р. п. Даниловка, ул. Мордовцева, д. 7а.
Тел. (84461) 5-13-04.

Свой трудовой путь Светлана Викторовна начала в конторе нотариуса Михайловского района Седова С. В. В должности нотариуса Даниловского района с августа 2017 года. А родилась нотариус в соседней Михайловке и на новом месте чувствует себя как дома.

«Я только недавно в должности, поэтому мне ещё предстоит освоить природные красоты Даниловского края. Радует, что тут, как и в моём Михайловском районе, протекает такая родная мне Медведица. А вот на озеро местное планирую выехать в ближайшее свободное время, знаю, что это излюбленное место отдыха коренных жителей».

Берёзовое платье белоснежное,
По-девичьи застенчивая, нежная.
Как любим мы твои просторы вольные,
Монастыри и звоны колокольные!..

Наталья Жалнина, учитель школы станицы Островской Даниловского района

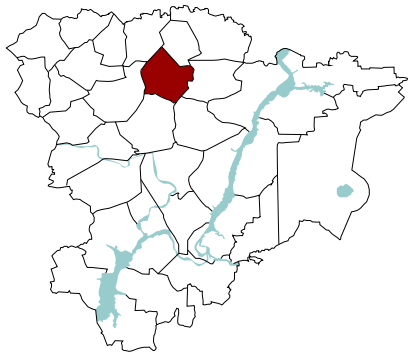

Район учреждён в 1928 году. Включает 1 городскую (административный центр — посёлок городского типа Даниловка) и 11 сельских администраций, объединяющих 36 населённых пунктов. Площадь района — 2960,74 км². Население (2017) — 14 638 человек.

Казачья община

В Даниловке функционирует мощная казачья община. На правом берегу реки Медведицы казаки живут с XVIII века. Хранят традиции, знакомят с казачьей историей школьников в местном краеведческом музее. В коллекцию музея старожилы передали уникальные старинные предметы быта и оружие. Ежегодно в Даниловке проводят масштабные фольклорные фестивали, куда съезжаются казаки со всей Волгоградской области. Отмечают праздники как следует, по-казачьи — с песнями, плясками, размахом.

Даниловский район

Даниловский район находится на севере Волгоградской области. Его территорию делит на две неравные части река Медведица, протекающая с северо-востока на юго-запад. Также на территории района берёт начало река Бузулук. Это очень засушливая зона, с ярко выраженными сезонами года и резкими сменами погоды. Дуют сильные ветры, в том числе юго-восточные суховеи из Средней Азии. Здесь выращивают множество сельскохозяйственных культур. Действуют пять нефтяных и два нефтегазовых месторождения.

Церковь в Орехове

Удивительна история Николо-Сретенского храма в селе Орехово. Это вторая в крае каменная церковь. Построили её в 1812 году в память о героях Отечественной войны. Средства на строительство пожертвовал граф Василий Орлов-Денисов, который получил их, разгромив французский отряд, пытавшийся вывезти из России награбленную церковную утварь. Пока храм строили, с местных крестьян собирали особый оброк — молоком и яйцами. Утверждают, что желтки тех яиц пошли на особый связывающий состав, рецепт которого по сей день не раскрыт. Церковь вышла величественная, в стиле зрелого классицизма, с обилием колонн по всем фасадам, выразительным куполом и трёхъярусной 43-метровой колокольней. По некоторым данным, проектом занимались ученики знаменитого зодчего Растрелли. Освятили храм в 1813 году.

Природные красоты

Природа Даниловского района — это заливные луга, пруды и озёра, усыпанные степным разнотравьем, и густые леса — в основном клён и ольха, но есть и дуб, вяз, ясень, берёза. С 2007 года в пойме реки Медведицы работает охотхозяйство «Островское» общей площадью 33,3 га для охоты на лосей, кабанов, косуль, бобров и зайцев.

Другая природная достопримечательность района — живописное озеро Ильмень, с ударением на букву «И». Одноимённых озёр в европейской части России около десятка: дело в том, что это слово означает небольшой водоём, поросший камышом. Местное озеро Ильмень протянулось на 1 км в длину и на 200 м в ширину, а глубина достигает 200 м. Здесь отличная рыбалка, а ещё гнездятся водоплавающие птицы, занесённые в Красную книгу.

УРАКОВ БУГОР. ЩЕРБАКОВСКИЙ ПРИРОДНЫЙ ПАРК

Мы горячо любим свою Родину — Россию. Но у каждого из нас есть особые чувства к родному краю, селу или городу, где нам довелось родиться, учиться, начать трудовую жизнь. Это родной край наших отцов и матерей, земля, которую нам хранить и украшать.

Д. И. Копылов

Поклонская Тамара Михайловна

Нотариус Поклонская Т. М. ведет прием по адресу:
г. Дубовка, ул. Московская, д. 12.
Тел. (84458) 3-24-63.

Тамара Михайловна родом из Шахтерского района Донецкой области. В Дубовском районе работает давно. С июня 1993 года — частнопрактикующий нотариус Дубовского района.

Особенно любима нотариусом великая река Волга: «Я живу прямо на берегу Волги, в 100 метрах, поэтому свободное время я провожу тут. Ничего красивее рассвета и заката у воды в жизни не встречала! Можно любоваться часами, Волга — она такая разная…»

Ой, родная сторонка,
Голубой небосвод.
Соловей песню звонко
В тишине разольёт.
А в берёзовой балке
Воздух мягок и сух.
Помню, как на рыбалку
Поднимал нас петух.

Сергей Макиенко, с. Лозное Дубовского района, отрывок из стихотворения «Лозное»

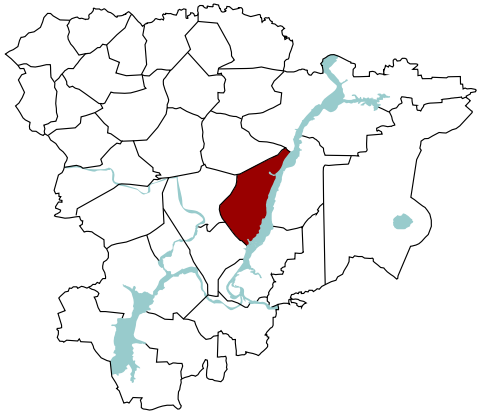

Район учреждён в 1928 году. Включает 1 городское и 13 сельских поселений, объединяющих 26 населённых пунктов. Районный и административный центр — город Дубовка. Площадь района — 3140,46 км². Население (2017) — 29 570 человек.

Дубовка купеческая

Сегодня рядом с благородными купеческими зданиями XIX века в Дубовке выросли новые дома. Но историческая часть города отлично сохранилась. Полюбоваться старинной застройкой можно в пешеходной экскурсии. Показывают дома купцов Грязева, Репникова, Захарченко, Персидского, Жемарина и Крючкова. В последнем сегодня размещается местный историко-мемориальный и художественный музей — один из самых молодых музеев в области.

А из-за красных кирпичных стен купеческих домов выглядывают купола храмов: церквей Михаила Архангела и Покрова Пресвятой Богородицы, Дубовского Свято-Вознесенского женского монастыря. Среди посетителей этого монастыря был такой неоднозначный персонаж нашей истории, как Григорий Распутин. Это очень тихое, красивое и спокойное место, благоустроенное, с виноградником, родником и искусственным прудом, где водится рыба.

Дубовский район

Дубовский район находится в центральной части Волгоградской области, на правом берегу Волгоградского водохранилища. Район расположен в степной зоне, пересечён балками, оврагами, множеством рек. Климат умеренно континентальный с ярко выраженными временами года и большим количеством осадков. Развито сельское хозяйство. Имеются залежи различных песков: формовочных, для строительных работ, для нефтяной промышленности, кварцевых. Здесь добывают сырьё для керамического кирпича.

Александровский грабен

Дубовский район богат водными минеральными источниками и родниками: Балыклейский, Гремучий, Екатерининский, Черёмуховский — вот неполный их список. Но самая необычная из природных достопримечательностей находится на берегу Волги между сёлами Горная Пролейка и Горный Балыклей. Это Александровский грабен — уникальные природные разрывы земной коры, так называемое геологическое обнажение. Земля здесь как бы опустилась, просела вниз. Само слово «грабен» переводится с немецкого как «ров». Александровский грабен исключителен тем, что провалу более 30 миллионов лет! Ничего похожего в Волгоградской области нет. Если подняться на вершину хребта, примыкающего ко рву, то откроются захватывающий вид на Волгоградское водохранилище и панорама всего Александровского грабена.

400-летний дуб

Конечно, что же ещё могло стать символом города Дубовки и Дубовского района, как не величественный многовековой дуб! Упоминания о нём встречаются ещё в летописях XV века. Высота этого удивительно мощного дерева — почти 20 метров. А обхват ствола — все 7. Дуб помнит восстания Пугачёва и Разина, пережил Великую Отечественную войну и заслуженно носит звание «Памятник живой природы всероссийского значения».

Дубовские вина

Сельское хозяйство в Дубовском районе развито. Здесь производят зерно, подсолнечник, бахчевые и овощные культуры, мясо и молоко. Не так давно к этому списку прибавилось кое-что уникальное — виноград. На сегодняшний день его выращивают и перерабатывают только в двух районах Волгоградской области — Дубовском и Среднеахтубинском.

Винодельческий проект для Волгоградской области инновационный. Виноградники специально адаптировали к местным климатическим условиям. Сегодня насаждения занимают более 53 га, что ежегодно даёт 200 тонн урожая. В 2014 году дубовский завод первым в области получил лицензию на производство вина, которое изготавливают из стопроцентного виноградного сока таких сортов, как белые «ркацители», «шардоне», «рислинг», «бианка» и красные «каберне-совиньон», «мерло», «цимлянский черный» и многие другие — всего около 150 разновидностей.

«Котел народов»

Административный центр района, город Дубовка, славен необычной историей. Он расположился на обрывистом берегу Волги, неподалёку от междуречья — переправы по суше между Волгой и Доном. Такие места называли переволоками. Купцы и путешественники, которые следовали по одной реке, здесь могли по суше перейти на другую, а также переволочь суда и товар.

Дубовка издавна стояла на пути великого переселения народов из Азии в Европу. Здесь бывали русичи, гунны, авары, хазары, печенеги, половцы... Не случайно эти места называют «котлом народов». В 1245 году, во времена Золотой Орды, здесь процветал татарский город, спустя 150 лет разрушенный Тамерланом.

В XV—XVII веках сюда стали приходить казаки. Датой основания войскового города Дубовки считают 1734 год. Здесь стояла казачья сторожевая линия, защищавшая страну от нашествия заволжских кочевников. Однако после восстания Пугачёва Дубовка и её население попали в опалу, местное войско упразднили, а край стали заселять малороссами.

XIX и XX века в Дубовке — времена расцвета купечества, ремесленничества, производства, торговли, позднего строительства и промышленности. В Великую Отечественную войну здесь находилась резервная бригада и работали военные госпитали.

Дмитриевская церковь

Гордость села Лозного — церковь святого великомученика Дмитрия Солунского. Храм с трапезной и колокольней был сооружён в 1916 году. В строительстве использовали местную глину, а в цементный раствор добавляли яйца и молоко для крепости. Церковь получилась нарядной, в стиле неоклассицизма. Доминирует в композиции колокольня из пяти ярусов с ребристым куполом. А неповторимую изюминку облику храма придают 26 тосканских колонн, идущих по периметру. Дмитриевскую церковь называют одним из лучших памятников русского классицизма XIX века в Волго-Донском междуречье.

Золотоордынское городище

Важнейший историко-археологический объект района — Водянское городище, расположенное в 2 км от Дубовки. По мнению некоторых историков, это тот самый легендарный татарский город XIV века Бельджамен (Бельчимкин), что и переводится как «город дубов». Однако эта версия не доказана.

Бельджамен или нет, но место идеально подходило для золотоордынского города. Это был крупный узловой пункт в торговом процессе Золотой Орды. Именно здесь расстояние между Доном и Волгой минимально — всего 64 км. Купеческим речным караванам, что шли вверх по Дону с Азовского и Чёрного морей, здесь было удобнее всего перетаскивать товары и суда до Волги. Оттуда же, с Волги, они могли идти в любую из двух золотоордынских столиц, а также в Хорезм, Монголию и Китай. Кстати, об этой переволоке сохранились рассказы и даже рисунки путешественников XIV века.

Город был развитым. На территории обнаружили и полностью раскопали каменную мечеть площадью 900 м^2, три мавзолея, мусульманское кладбище, две бани с водопроводом, кирпичные дома и землянки — в последних жили пленные русские. Среди найденных предметов особенный интерес представляет нательная православная икона начала XIV столетия. Учёные предполагают, что в городе был православный храм.

Сарбасова Гульнара Мухамбетулловна

Нотариус Сарбасова Г. М. ведет прием по адресу:
г. Дубовка, ул. Юбилейная, д. 781
Тел. (84458) 3-54-63.

Родилась Гульнара Мухамбетулловна в Палласовском районе. Там же прошла стажировку у нотариуса Бабакиной А. М., а вскоре сама стала нотариусом на родине. С 2004 года — нотариус Дубовского района.

«Люблю подолгу гулять на свежем воздухе. Семьей стараемся выбраться на берег тихой речной заводи или в небольшой лесок, где нежная зеленая поляна становится волейбольной площадкой. Таких мест у нас много. А активные выходные идут на пользу и взрослым, и детям».

Данилова Елена Владимировна

Нотариус Данилова Е. В. ведет прием по адресу:
р. п. Елань, ул. Красная, д. 2.

Родилась Елена Владимировна в столице Киргизии — Фрунзе (Бишкек). В нотариат пришла сразу по окончании ВолГУ. С конца 2009 года — нотариус Еланского района.

«Еланский район вдохновляет величием своей природы. С тех пор, как я сюда приехала, и по сей день у меня восторг от красоты этих мест. Обычно к середине лета в южной части Волгоградской области трава выгорает, теряются краски зелени, а здесь, в северной части, сочное разнотравье в полях и яркая зеленая листва в лесах сохраняются с весны до золотой осени. Я часто бываю в лесу, для меня это место силы, а еще мне нравится спускаться на лодке по течению реки вдоль леса. Эти прогулки наполняют энергией и одновременно умиротворяют».

Пусть плавают в речушке караси,
Пусть бабочки пернатые порхают,
Пусть жёлуди под дубом отдыхают,
Пусть длится жизнь на солнечной Руси.

Сергей Васильев, поэт, переводчик, родился в селе Терса Еланского района

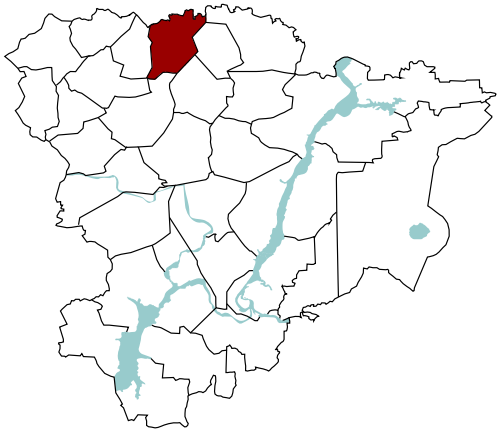

Еланский район

Еланский район находится в северо-западной части Волгоградской области. Границы его определяют притоки реки Дон — Хопёр и Медведица. Климат резко континентальный, условия благоприятны для выращивания зерна и подсолнечника. Осадков достаточно много, даже в сухие месяцы. Это один из крупнейших сельскохозяйственных районов области. По его территории протекают девять рек, лесостепи чередуются со степями. Пойменных лесов немного, они представлены дубом, осиной, липой и кленом. В районе работают два нефтяных месторождения — Бузулукское и Терсиновское. Имеются запасы сырья для керамического кирпича, месторождения торфа, песчаника, карбонатного сырья, а также подземных вод, пригодных для орошения.

Район учреждён в 1928 году. Включает 1 городскую и 16 сельских администраций, объединяющих 41 населённый пункт. Районный и административный центр — посёлок городского типа Елань. Площадь района — 2667 км². Население (2017) — 30 222 человека.

Память о войне

В центральном парке Елани установлен монумент бойцам Великой Отечественной войны, Героям Советского Союза. Это девять еланцев: И. Е. Душкин, В. Г. Жеребцов, П. К. Спикин, И. И. Гайворонский, В. В. Труженников, Е. П. Саяпин, П. К. Сыроежкин, А. И. Волков, И. В. Морозов. Памятник — стела из белого мрамора, устремлённая к небесам. У её подножья горит Вечный огонь. У памятника несут вахту бойцы поискового отряда «Сталинградский прорыв» и воспитанники отряда «Патриот».

Краеведческий музей

Интересен историко-краеведческий музей Еланского района, он же — местный научно-исследовательский центр. Основали музей в 1961 году ветераны войны, краеведы, педагоги и любители старины. Он находится в центральном парке города Елани и сразу, с порога, настраивает посетителей на сказочный лад: это настоящий бревенчатый терем с расписными ставнями. Соответствует и коллекция, в которой более семи тысяч экспонатов. Внутри музея несколько экспозиций. Одна из комнат обставлена как купеческая гостиная. Здесь продумана каждая мелочь: атласные обои на стенах, шторы-маркизы, закрывающие окно, рояль, резная мебель, граммофон, антикварные часы. Другая комната — интерьер простой крестьянской избы с божницей в красном углу, настоящей русской печью и сундуком.

Серебряная вода

Родник Краишевский — ни много ни мало государственный водный памятник природы. Вода в нём с повышенным содержанием серебра, что считается невероятно полезным для организма. Родник находится неподалёку от села Краишево на берегу реки Терсы. Когда-то на этом месте стоял Тихвинский женский монастырь. Ежегодно на роднике проводят служения, в конце которых верующие обливаются холодной целебной водой — чтобы укрепить не только тело, но и дух.

Согласно народному преданию, на Краишевском роднике одной местной монахине было божественное явление иконы святой мученицы Параскевы. Заметив как-то под горою воду, стала она расчищать место и нашла медную икону. Чудесное явление иконы привлекло в Краишево монашек со всей округи.

Природа района

На еланских землях более 300 озёр, девять рек, зелёные леса и бескрайние степи, золотые поля и целительный родник — здесь радуются и глаз, и душа. Реки делят территорию района на почти равные части: Терса, Елань, Бузулук, Вязовка, Березовка, Краишевка, Журавка... Вода, как и воздух, чистейшая. В балочных лесах и на разнотравных лесных пастбищах водятся различные животные, а в реках и озёрах — рыба.

Духосошественская церковь

В центре города Елани располагается чудом пережившая все войны Духосошественская церковь. Построена она была по проекту выдающегося русского зодчего В. П. Стасова. Первый камень церкви заложили в 1813 году (скорее всего, в честь изгнания из России Наполеона), а завершилось строительство в 1820 году.

Церковь Святого Духа — монументальное красивое строение в стиле классицизма с элементами нарышкинского барокко, возвышающееся над всеми остальными постройками посёлка. Высота купола вместе с крестом — 31 м, высота колокольни — 35 м. По форме церковь представляет собой квадрат со скошенными углами, окружённый с трёх сторон прямоугольными притворами и апсидой с красивыми портиками. Церковь двупрестольная: главный — во имя сошествия Святого Духа, боковой — во имя святых бессребреников Космы и Дамиана. Внутри сохранились нарядный барочный четырёхъярусный иконостас, старинная люстра, высокие напольные бронзовые подсвечники и множество древних икон.

В 1998 году произвели капитальный ремонт церкви, побелили её снаружи. А в 1995 году внутри, на своде трапезной, выполнила красивые росписи местная художница Елена Бахтина.

Как жили в Елани

Когда-то эти земли носили имя Дикое поле. Название «Елань», вероятнее всего, происходит от тюркского слова «ялант», что означает «долина, луг у слияния двух рек». Поселения на этой территории, как показывают исследования, существовали с древних времён. Здесь проходили многочисленные кочевые народы. С конца XVII века земли стали заселять под контролем правительства и государства. Активно стало развиваться сельское хозяйство.

Местные земли — преимущественно жирные степные чернозёмы. Здесь издавна выращивали овёс и ячмень, из которых в том числе готовили пиво и квас. Возделывали просо и гречиху, лён и коноплю — их использовали как масличные культуры. Льняное и конопляное масло употребляли в пищу во время многочисленных постов. Пшеницу выращивали двух сортов — кубанку и гирку. Ею активно торговали с Ростовом-на-Дону, сплавляя товар по Терсе и Медведице. Вскоре Елань стала крупным центром хлебной торговли, сюда съезжались покупатели из Ельца, Коломны и Моршанска.

Главным развлечением жителей была Троицкая ярмарка, которая начиналась на Троицын день и длилась целую неделю. Продавали всевозможные товары, угощали калачами и пирогами. Люди танцевали и гуляли на мягкой зелёной траве и песчаных пляжах в пойме речек Елани и Терсы.

Турубаева Жания Аманкалиевна

Нотариус Турубаева Ж. А. ведет прием по адресу:
р. п. Елань, ул. Толстого, д. 32.
Тел. (84452) 5-36-76.

Жания Аманкалиевна родом из Саратовской области, с детства живет в Калаче-на-Дону. Работала у адвоката Саенко Е. Н., у нотариуса Волгограда Колосковой Н. В., в Нотариальной палате. В сентябре 2014 года стала нотариусом Еланского района.

«Часто выбираемся на Краишевский святой источник, благодатное место, очень хорошая вода в нём, не зря сюда едут со всей России. Ездим на реку Кирсу рыбалить, лесок там неподалёку очаровательный. Очень много речушек в Еланском районе — есть где разгуляться!

Хоть и не родной мне Еланский район, но очень хороший. Полюбила я место, где нахожусь! А в своём родном крае, Калачёвском, люблю горы вдоль Волги. Незабываемая картина из детства!»

Вдовенко Лариса Евгеньевна

Нотариус Вдовенко Л. Е. ведет прием по адресу:
г. Жирновск, ул. К. Маркса, д. 209.
Тел. (84454) 5-19-09.

Лариса Евгеньевна родилась в Приморском крае. В Астрахани прошли детство, учеба в школе милиции, трудовые будни в областном УВД. По окончании института в 1978 году — работа в Жирновской государственной нотариальной конторе, а в декабре 1993 года — назначение на должность нотариуса в районе.

«Гордость нашего района — Борельская мельница, принадлежащая французу. Очень красивое здание с готическими башенками, прекрасно сохранившееся, липовая аллея вокруг… Французский памятник любви к своему делу и к России. А ещё для отдыха мне требуется вода, на неё могу часами смотреть и слушать шелест листьев на деревьях…»

Река Медведица торопится, бежит,
В её излучине удобно городок лежит.
Основан из Куракино да Жирного села,
И очень многих в Жирновске судьба
навекъ свела.
Ты по праву стал центром района,
Украшеньем земли областной.
Много звёзд ты зажёг в вышине небосклона,
Чтоб столицею стать нефтяной.
Здравствуй, Жирновск – родной,
светлый дом,
Мы прославим свой город трудом!

Гимн Жирновска.
Автор Евгений Крюков

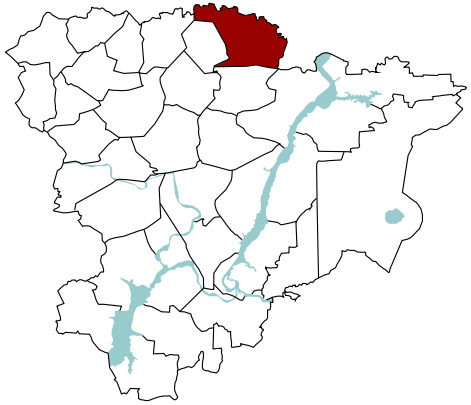

ЖИРНОВСКИЙ РАЙОН

Жирновский район расположен в северо-восточной части Волгоградской области, на южных окраинах Приволжской возвышенности, в подзоне тёмно-каштановых степей, по обе стороны реки Медведицы, впадающей в Дон. Климат умеренно континентальный, засушливый. Растительный мир крайне разнообразен. Здесь произрастают дикие травы и цветы, лиственные и хвойные деревья, множество ягод и грибов, более 30 видов лекарственных растений. Район богат полезными ископаемыми: большие залежи нефти, известняки, а также белые глины у села Андреевка и обширное месторождение мела у села Меловатка.

Район образован в 1949 году. Включает 4 городских и 11 сельских администраций, объединяющих 36 населённых пунктов. Районный и административный центр — город Жирновск. Площадь района — 2969,69 км². Население (2017) — 39 759 человек. На территории района проживают представители более 11 национальностей.

Борельская мельница

Украшение посёлка Мельзавод — мельнично-крупяной комплекс промышленника Э. И. Бореля. Сам посёлок — бывшая усадьба землевладельца. Если бы мельница могла говорить, она рассказала бы много интересных историй о династии Борелей, их расцвете и упадке.

Фирма с французскими корнями «Торговый дом Э. И. Борель» приобрела земельный участок неподалёку от села Нижняя Добринка в 1876 году. Промышленник в кратчайшие сроки построил здесь имение и мельницу. Вскоре рядом появилась новая железная дорога, местность активно развивалась. В связи с этим расширили и мельницу. К 1892 году внушительная постройка производила неизгладимое впечатление на всех, кто её видел. Высокое пятиэтажное здание из красного кирпича, увенчанное башнями, больше напоминало средневековый готический замок, чем промышленный объект. Мельница построена на века. В её кладке до сих пор нет ни одной трещины. Регулярно обновлялось и расширялось производство. Здесь производили 12 сортов муки. Молва об удивительной мельнице быстро разошлась по России. Зерно сюда повезли со всех окрестностей. Муку отправляли по всей стране: в Астрахань, Камышин, Нижний Новгород, Петербург, Москву. Поступала борелевская мука даже за границу. Эммануил Борель был вежлив, обходителен, честен, платил вовремя и в полном объёме, но вот воровство не переносил и сурово за него наказывал. Когда начались революционные времена, хозяин мельницы собрал всех работников и добровольно отдал им завод во владение.

Говорят, рабочие изрядно растерялись: хозяина они любили, а вот что делать без него, не очень представляли. Сохранить производство в том же виде не удалось. Усилиями коллектива мельница продолжила работу. За минувшее столетие она останавливалась всего два раза. И сегодня исправно крутятся механизмы, нет износа дубовым цехам.

Аномальная зона

На несколько километров вдоль берега реки Медведицы растянулась Медведицкая гряда. Особенно выделяется цепь ослепительно-белых меловых холмов — меловые горы. Эти места пользуются почётом и уважением у всех мистиков. В радиусе нескольких километров разбросаны десятки странных мест. Зону называют аномальной.

Здесь растут так называемые «пьяные» берёзовые рощи: деревья в них не тянутся к небу, как положено, а «стелются» по земле, как будто на них что-то давит. Стволы многих берёзок как бы опалены снизу. Говорят, причина в каких-то особенных разрядах «земного» электричества. Неподалёку множество полей, на которых можно увидеть словно бы выжженные круги и треугольники.

Возле местной Лысой горы регулярно видят НЛО, а рядом со склоном Бешеных молний (он же — Синяя гора) — шаровые молнии. По частоте их появления Синегорье занимает второе место в мире. По некоторым свидетельствам, над горой постоянно заметно странное свечение. Это одна из самых высоких точек равнинной части России — 293 м.

Есть и пещеры-двойники — Глаза дракона и Ноздри дракона. И другие загадочные места. Кровь в жилах стынет уже от их названий: Чёртово логово, Перекрёсток смерти, Шанхайская горка, Инопланетный треугольник...

Гречишная Лука

Жирновские земли всегда были интернациональным районом. Первыми вольными поселенцами в здешних местах ещё в XVIII веке стали беглые люди из центральной России, Чувашии, Мордовии, татары из бывшего Казанского царства. По призыву Екатерины II в Поволжье перебрались из Германии около 8000 немецких семей. Они образовали 106 колоний.

На территории Жирновского района таких колоний было 13 с общим населением 30 930 человек. Одна из них — нынешнее село Гречихино, или Гречишная Лука. По преданию, неподалёку затонула шедшая по реке из села Медведицкого (бывший Франк) баржа с гречихой. Так и появилось необычное название.

Во времена немцев посёлок носил имя Вальтер. Как и почти во всех немецких колониях, в нём действовала крупная кирха — лютеранская церковь. Кирха в селе Гречихино — один из самых красивых примеров сложившегося стиля немецкого поволжского храма. Построили её в 1903 году. Проект разрабатывали рижский мастер Генрих Девендрус и местные немцы Якоб Маар и Якоб Шеблер. Это яркое, динамичное здание с отточенными энергичными формами. Островерхие колокольни перекликаются со стрельчатыми окнами и арками, а круглым витражам-розам вторят упругие пилоны. Здание буквально передаёт задор, волю к жизни, национальный колорит. Несмотря на то что долгие годы она пустовала, церковь отлично сохранилась.

Большой каменный овраг

Природа Жирновского района — неповторимая, загадочная, даже мистическая. Первое, что поражает в этих местах, — Большой каменный овраг, прорезающий правый склон долины реки Медведицы. Он поистине гигантский: десятки километров в длину, до 90 м — в ширину. Глубина доходит до 30 м. Площадь — 29 га. Это уникальный геологический разрез со своей флорой, фауной и, главное, сформировавшимися за сотни миллионов лет геологическими отложениями. Здесь были обнаружены древнейшие окаменелые кораллы, брахиоподы и обломки игл морских ежей — свидетельство тех далёких от нас времён, когда здесь плескался древний океан. А о более поздней Ледниковой эпохе напоминают гранитные и кварцевые валуны.

Ольгин родник

Недалеко от сёл Верхняя Добринка и Вишнёвого (Грязнуха) находится одна из святынь России — Ольгин родник. Сюда круглый год приезжают туристы со всей страны. Рассказывали, что Ольга Плотникова, дочь богатого саратовского купца, будучи больной, удалилась в эти места с несколькими девушками, постепенно к ним присоединялись другие, так была образована женская община. Уже будучи монахиней, Ольга полюбила местного жителя, и за этот грех на неё наложили епитимью — она руками выкопала родник, а место это ей было указано «свыше». Вода в роднике считается целительной, имеются зафиксированные случаи излечения жителей близлежащих сёл. До 20-х годов прошлого века неподалеку возвышался Грязнухинский Дивногорский Свято-Троицкий женский монастырь.

Вдовенко Андрей Петрович

Нотариус Вдовенко А. П. ведет прием по адресу:
г. Жирновск, ул. Матросова, д. 25.
Тел. (84454) 5-19-65.

Город Жирновск — родина Андрея Петровича. После академии работал дознавателем в органах госнаркоконтроля, но семейные традиции определили дальнейший профессиональный путь. В ноябре 2014 года наделен полномочиями нотариуса Жирновского района.

«Люблю готовить в диких условиях. После удачной рыбалки сварить ухи из свежевыловленной рыбы, приготовить шулюм со степными пряностями, запечь мелких карасей на гриле — вот это особое удовольствие и радость… Благо мест для такого вида отдыха у нас в районе и области предостаточно!»

Баранов Александр Михайлович

Нотариус Баранов А. М. ведет прием по адресу:
р. п. Иловля, ул. Красноармейская, д. 14а.
Тел. (84467) 5-19-58.

Родился Александр Михайлович в г. Калинине (сейчас г. Тверь). После института распределился в органы прокуратуры Волгоградской области. Работал следователем и помощником прокурора в Иловлинском районе, юрисконсультом в райпотребсоюзе. С мая 1994 года в должности нотариуса Иловлинского района.

«Природный парк «Донской» — это гордость нашего района, всегда приглашаю друзей и гостей нашей области посетить эти места. Меловые горы, дубравы, многочисленные родники, неспешный Дон… Для наших степных широт настоящая роскошь, оазис среди выжженной солнцем земли…»

Россия, ты не прячь своей красы,
Вся в золоте полей и урожае хлеба,
Кормилица для дочек и сынов,
Земля, благословенная небом.
Ты серебром сияешь рек, озёр,
Ты плодородна почвой и водою.
В тебе шумят столетние дубы,
И ветви ивы гнутся над рекою.

Наталия Саломатина (Филюкова), живёт в Иловле

Иловлинский район

Иловлинский район расположен в центре Волгоградской области, в междуречье рек Дон, Волги, Иловли, на Донской гряде, в южной части Приволжской возвышенности. Район относят к сухостепной зоне каштановых почв с засушливым климатом. Здесь открыто два газовых месторождения, сейчас они законсервированы. Есть запасы фосфоритов, каменных строительных материалов, карбонатного и цементного сырья.

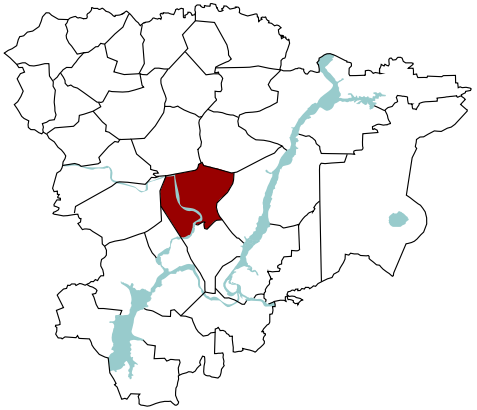

Район учреждён в 1928 году. Включает 2 городских и 12 сельских администраций, которые объединяют 52 населённых пункта. Районный и административный центр — рабочий посёлок Иловля. Площадь района — 4155,39 км². Население (2017) — 33 303 человека.

Природный парк «Донской»

Одна из жемчужин Иловлинского района — известный на всю страну природный парк «Донской». Он занимает площадь в 619 км² и расположился на стыке двух природных зон — степей и полупустынь. Этим обусловлено чрезвычайное богатство местной флоры и фауны. Здесь можно встретить лося, косулю, кабана, лесную куницу. Живёт в парке множество редких и даже исчезающих видов птиц: змееяд, орёл-могильник, орлан-белохвост, филин, стрепет, степной орёл. Сохранились девственные дубравы. На территории парка более 50 живых родников!

Парк расположен в малой излучине Дона. Это место, где максимально сближаются две самые крупные реки Европы — Волга и Дон. Здесь полно различных видов рыб: щука, окунь, сом, лещ, сазан, ерш и другие. А вдоль рек вьётся непрерывная горная цепь. И это то, что поражает сильнее всего: гигантские, величественные меловые утёсы Донской гряды, заслоняющие собой небеса в северной части парка, близ урочища Подгорского. Это визитная карточка парка «Донской». Здешние меловые горы — высочайшие в Европе. Они протянулись вдоль берега Дона и обрываются уступом высотой до 100 м. По берегам пластами лежит белоснежный мел, толщина пластов доходит до 50—60 м. Самую высокую гору — Красную — местные казаки называли Кобыльей головой.

Этих пейзажей уже достаточно, чтобы у посетителей перехватило дыхание. Но если повезёт, то можно увидеть ещё более необычное зрелище: кружение орланов-белохвостов. Птицы парят над меловыми горами и глубокими каньонами, ковыльными степями и заливными лугами, серебрящейся на солнце водой в реке Дон. Вряд ли есть в мире фотокамера, способная в полной мере передать эмоции от созерцания подобного зрелища!

Центр Волгоградской области

А вы знаете, где находится самый центр Волгоградской области? Думаете, такой точки не существует? А вот и нет — двое молодых аспирантов Волгоградского технического университета интереса ради рассчитали её по формуле Менделеева и выяснили, что «пуп» региона расположен в селе Александровка Иловлинского района (почти на границе с Ольховским). Здесь даже установлен памятник, который так и называется: «Географический центр Волгоградской области».

Святилище огнепоклонников

На территории парка «Донской» можно полюбоваться не только природными чудесами, но и наследием человеческих цивилизаций. Это и раскопки древних поселений, и уникальный памятник археологии Задоно-Авиловское поселение, и памятник истории «Остров Разина», и, конечно, памятные места боёв Великой Отечественной войны. Но самой большой популярностью у туристов пользуется своеобразная достопримечательность — святилище Трёхостровское, оно же — место поклонения огню в период бронзового века, то есть II тысячелетия до нашей эры.

Это огромный каменный круг диаметром свыше 200 метров, в центре которого искусственный трёхметровый холм. На нём в специальной печи на протяжении веков горел огонь. На поклонение ему приходили проиранские зороастрийцы, жившие неподалёку.

Чего только не говорили о странном кургане на берегу Дона: называли площадкой инопланетян, «склепом» древних правителей, местом, где зарыт клад... Только в конце XX века археологи Волгоградского государственного университета под руководством профессора Анатолия Скрипкина произвели раскопки и обнаружили под верхними пластами земли храм в честь бога огня Агни.

В центре сооружения стояла гигантская печь из обожжённой глины, выложенная термоизоляционным белым камнем. Печь наполняли дровами, которые пересыпали крупным известняком из соседних меловых гор и глиной. Эту многослойную кладку поджигали. Огонь в печи даже не горел, а тлел. Специально приставленные люди постоянно его поддерживали, добавляя дров. На протяжении сотен лет горел красный цветок, а из печи валил густой белый дым. Печь выполняла функцию своеобразного алтаря, точный возраст которого до сих пор не установлен. Не знаем мы, и когда погас огонь. Кстати, зороастрийцы считали, что смерть огня означает и смерть всего племени.

Церковь Троицы Живоначальной

Церковь в станице Новогригорьевской — самый значимый памятник архитектуры в Иловлинском районе. Это единственный уцелевший старинный храм: каменное здание стоит с 1801 года.

Деревянная церковь, по данным историков, существовала в станице ещё с 1740 года. К концу XVIII века было получено разрешение на постройку нового каменного храма по заказу атамана Донского казачьего войска генерала Алексея Ивановича Иловатского. К 1801 году строительство завершили, а в 1802 году освятили церковь. Получился храм скромным, но изящным, с голубыми куполами, вытянутый к небу. Внутри даже после тяжёлого для церкви советского периода сохранились фрагменты росписи первой половины XIX века. Лучше всего состояние фресок в трапезной: на западных столбах — изображения святых Георгия Победоносца и Пантелеймона, на восточном столбе — Николая Чудотворца.

Заново открылась церковь в 1992 году. Здесь был образован приход Святой Троицы. В 2014 году было принято решение о переименовании храма в церковь Троицы Живоначальной.

«Казачий курень»

Важную роль в истории Иловлинского района сыграли казаки. С их бытом можно познакомиться в Иловлинском музее казачьего быта, он же — музей «Казачий курень». Это воссозданная усадьба казака дореволюционных времён, типичная для конца XIX — начала XX века: сам курень, летняя кухня, хозяйственные постройки, гончарная мастерская, конюшни. Места здесь живописные: пышно цветёт природа на берегу реки Иловли. В экспозиции — подлинные казачьи предметы. Рядом, в аутентичном ресторане, можно отведать блюда казачьей кухни. А для полного погружения в культуру предлагаются верховые прогулки на настоящих орловских рысаках.

В музее проходят фестивали народных умельцев, ярмарки, соревнования. С истинно казачьим размахом отмечают календарные и обрядовые фольклорные праздники — как связанные с историей станицы, так и православные, казачьи: Крещенский сочельник, Масленица, Красная горка, день Петра и Февронии, Троица. Постоянный участник фестивалей — Государственный ансамбль российского казачества.

Дудкина Наталия Владимировна

Нотариус Дудкина Н. В. ведет прием по адресу:
р. п. Иловля, ул. Красноармейская, д. 19.
Тел. (84467) 3-65-07.

Наталия Владимировна родилась в Волгограде. По окончании Волгоградской академии госслужбы работала юристом в небольших юридических фирмах. Первый опыт работы в нотариате приобрела у нотариуса г. Волгограда Трудовой А. В. В сентябре 2009 года наделена полномочиями нотариуса Иловлинского района.

«Дача в Краснослободске — это моя отдушина! Райское местечко — неподалёку речка Судомойка, куда ходим купаться и рыбалить, велосипедные прогулки вдоль дубового леса, осенью грибы. А как по весне соловьи там поют, заслушаешься…»

Архипова Ольга Анатольевна

Нотариус Архипова О. А. ведет прием по адресу:
г. Калач-на-Дону, ул. Пархоменко, д. 23.
Тел. (84472) 3-38-59.

В Калаче-на-Дону Ольга Анатольевна родилась и окончила школу. После института в 1990 году стала нотариусом в госконторе Суровикинского района, потом Калачевского, с июля 1993 года — частнопрактикующий нотариус в Калачевском районе.

«Сама люблю Среднеахтубинский район, его ерики, Лебяжью поляну, базы отдыха. Столько красивых мест совсем рядом с городом! А у нас есть невероятной красоты ирисовая долина. Таких ирисов, как у нас, нигде больше я не встречала. Видела, как цветут лаванда, ландыши, тюльпаны, но дикие ирисы – нигде. Это должен увидеть каждый!..»

Район Калачёвский – край хлебородный,
Город и сёла в единстве живут.
Объединяет их труд благородный.
Достойную жизнь они создают.
Славься ты, наше раздолье донское,
Славься, родной Калачёвский район!
Если постигнет нас время лихое –
Мы защитим свою землю и Дон.

Гимн Калачёвского муниципального района, автор слов А. Щеблыкин

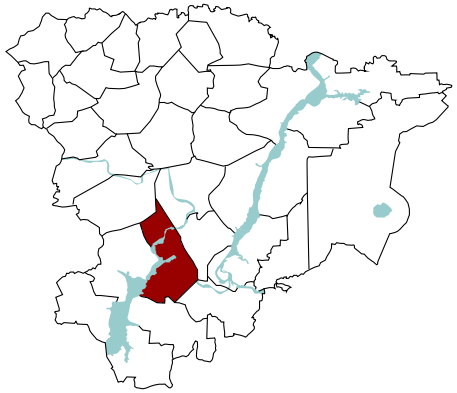

Район учреждён в 1928 году. Включает 1 городскую и 15 сельских администраций, объединяющих 34 населённых пункта. Районный и административный центр — город Котельниково. Площадь района — 3471,14 км². Население (2017) — 36 621 человек.

«Волшебный фонарь»

В Калаче-на-Дону работает Калачёвский городской театральный центр досуга «Волшебный фонарь», созданный заслуженным работником культуры РФ Александром Георгиевичем Рукосуевым в 1968 году как домашний театр. Сегодня в репертуаре театра более 100 спектаклей. Главные действующие лица — куклы-марионетки, каждую из которых изготавливают вручную работники театра. Это пространство волшебства и звёздных предсказаний. Возможность насладиться сказкой и совершить путешествие в страну детства.

Калачевский район

Калачёвский район расположился в южной части Волгоградской области по обе стороны Цимлянского водохранилища. Степная растительность правого берега Дона сменяется здесь пойменным и полупустынными ландшафтами левого берега. Климат резко континентальный. Выращивают пшеницу, ячмень, кукурузу, рожь, горчицу, овощи и фрукты. На территории разведано несколько месторождений твёрдых полезных ископаемых.

Ирисовые поля

Главные природные красоты района сосредоточены в его западной части, на правом берегу реки Дон. Среди здешних сухих типчаково-ковыльных степей залегают в балках реки крупные байрачные леса. В этой долине произрастают более 200 редких и исчезающих видов растений. Многие из них охраняются государством. Девять видов занесены в Красную книгу Волгоградской области, семь — в Красную книгу Российской Федерации. Кстати, именно в Калаче была издана первая в России и вторая в Европе Красная книга района — «Редкие виды растений и животных Калачёвского района Волгоградской области».

Чтобы ограничить сенокос, выпас скота и опашку лесов на уникальной территории, здесь был создан заповедник «Ирисовый» общей площадью 340 га. Он протянулся с севера на юг на 3,4 км, а с запада на восток — на 3,1 км. Название природному комплексу дал один из уникальных местных цветов — ирис низкий. Здесь этот красивый цветок представлен в семи различных оттенках. Кроме него, на заповедной территории произрастают: тюльпан Геснера, касатик низкий, живокость пунцовая, рябчик русский, прострел луговой, бельвалия сарматская, цетрария степная, тысячелистник Биберштейна, колокольчик рапунцель, дрёма широколистная, дрок раскидистый, любка зелёноцветковая, ксантопармелия псевдовенгерская, сморчок степной, житняк Литвинова, кермек Бунге.

Вкусные легенды

Название Калачёвского района и его административного центра Калач-на-Дону происходит от географического термина «калач». Это извилина реки вокруг острова или полуострова. Но есть и другая версия, которая в здешних местах пользуется большей популярностью. Это красивая легенда о том, как Пётр I, перегоняя флот из Воронежа в Азов, остановился в местном казачьем поселении. Казаки поднесли государю только что испечённый душистый калач. Отведав его, Пётр пришёл в такой восторг, что повелел — пусть весь хутор отныне называется Калачёвским!

Есть у легенды и продолжение. В продолжение пира подали каныш — это круглый пирог с залитыми в центр яйцами. Это угощение Пётр также оценил, и тогда казак из соседнего поселения попросил, чтобы его хутор назывался Канышом. Но царь, не расслышав толком, ответил: хорошо, пускай зовётся Камышом! Так и появился по соседству хутор Камыши. Это название сохранилось по сей день.

Калачевское казачество и шермиции

Как и во многих районах Волгоградской области, на калачёвских землях процветало казачество. Местные жители хранят древние предания: о том, что станица Пятиизбянская была основана не то самим Ермаком Тимофеевичем, не то его ближайшими сподвижниками; о том, что в этой самой станице (а вовсе не в Пугачёвской соседнего Котельниковского района) родился и был крещён Степан Разин.

Основными занятиями местных казаков были рыболовство, охота и скотоводство. Особенно любили здесь разведение лошадей — у многих казаков их было до 500. Сегодня конный спорт — часть шермиций, воинских игр донских казаков, которые регулярно проводят в крае среди подростков.

Пустыня в степях

На противоположном, левом берегу Дона, сразу за городом Калачом-на-Дону, находится другой примечательный памятник природы — Голубинский песчаный массив. Он назван так в честь реки Большой Голубой, напротив устья которой находится.

Голубинские пески — настоящий природный феномен. Представьте пустыню с песчаными барханами и даже барханными цепями, уютно расположившуюся среди степей. Местные гряды достигают 300 метров в длину. Естественный растительный мир скудный: трава, песчаная полынь, пырей. Люди принесли в эту пустыню берёзу, ольху и сосну. Деревья прижились, образовав, вероятно, самые необычные в мире оазисы. В них живут представители местной фауны: ящерицы, пауки, тушканчики.

Волго-Донской канал

После окончания Великой Отечественной войны развернулось масштабное строительство Волго-Донского судоходного канала. Штаб этой Всесоюзной стройки находился в Калаче-на-Дону. Работа была завершена за четыре года — к 1952 году.

Из 13 шлюзов Волго-Донского канала на территории Калачёвского района расположились четыре. К одному из них примыкает 6-километровый канал, который ведёт в Цимлянское водохранилище. Канал значительно расширил транспортное значение Волги и Дона, способствовал увеличению рыбных богатств, открыл перспективы для орошения и обводнения соседних земель и развития посёлков.

«Соединение фронтов»

23 ноября 1942 года на территории Калачёвского района успехом завершилась операция «Уран». Объединившись, войска Сталинградского и Юго-Западного фронтов полностью окружили 330-тысячную группировку генерала Паулюса. Замкнули кольцо совсем рядом с Калачом-на-Дону. Несмотря на все усилия, разорвать окружение противнику не удалось, и 2 февраля немцы капитулировали. От тех сражений остались 33 братские могилы, где нашли покой более 5000 советских воинов.

В память всех ушедших воинов и в честь Великой Победы в посёлке Пятиморском на том самом месте, где произошло соединение фронтов, установлен одноимённый памятник. Создал его в 1954 году скульптор Е. В. Вучетич. Многофигурная 16-метровая скульптурная композиция стоит на возвышенности, к ней ведёт парадная лестница. А рядом находятся плиты с выбитыми на них названиями всех воинских частей, которые внесли вклад в Победу.

Церковь Николая Чудотворца в станице Голубинской

Станица Голубинская, расположенная на правом берегу Дона, — это старейший населённый пункт в Калачёвском районе. Основана она была как казачий городок более 400 лет назад и все эти годы играла важную роль в развитии Донского края. Голубинские казаки сражались во многих войнах Российской империи.

Первая деревянная церковь Николая Чудотворца в станице появилась в 1841 году. Каменный храм построили ровно через 50 лет, в 1891-м. Зодчие использовали необычную манеру смешения стилей древнерусского зодчества и методы шатрового завершения. Храм получился грандиозный, живописный, надёжный и незыблемый на вид, в форме массивного куба со скошенными углами на высоком цоколе. Дополняют композицию колокольня с высоким шатром-свечой и пятишатровая группа с вытянутыми луковичными главками на высоких шейках. Такой контраст придаёт облику храма что-то сказочное, волшебное. Внутри впечатление только усиливается. Монументальность храма подчёркивают четыре массивных пилона, а лёгкости придаёт обилие света из арочных окон. Стены церкви украшает живопись конца XIX века, а также вписанные прямо в изображения имена всех тех, кто жертвовал средства на строительство храма. Например, можно увидеть такие надписи: «Усердием гражданина хутора Ильминского» или «Усердием и на средства Д. Е. Харькова» и так далее.

Церковь серьёзно пострадала во время Сталинградской битвы. На стенах остались следы пуль и снарядов, большая часть иконостаса утрачена. Сейчас ведётся речь о восстановлении храма.

Архипов Виталий Анатольевич

Нотариус Архипов В. А. ведет прием по адресу:
г. Калач-на-Дону, ул. Пархоменко, д. 23.
Тел. (84472) 3-38-59.

Виталий Анатольевич тоже из Калача-на-Дону. Семейные традиции оказали влияние на выбор будущей профессии, и после университета он пришел работать в нотариальную контору Архиповой О. А. В сентябре 2009 года наделен полномочиями нотариуса в Калачевском районе.

«Дон и Хопёр — мои любимые места для отдыха. В сезон охоты особенно. В нашем районе красивых мест много, у нас хорошая рыбалка, осенью грибников море, даже больше, чем грибов, так что и не успеваешь за ними…»

Князева Ольга Викторовна

Нотариус Князева О. В. ведет прием по адресу:
г. Камышин, ул. Пролетарская, д. 63.
Тел. (84457) 4-79-46.

Ольга Викторовна родилась в Камышинском районе. В январе 1992 года стала государственным, а в июне 1993 года — частнопрактикующим нотариусом Камышинского района.

«Любим с дочками и внуками погулять по старой части города или выехать за город поближе к воде,— делится Ольга Викторовна. — В нашем городе и районе есть всё для комфортного и интересного досуга. Один только фестиваль арбузов чего стоит: столько эмоций, красок, а внукам как нравится! Уже который год ходим и друзей приглашаем. На этом фестивале можно найти уже забытый вкус арбуза, те редкие сорта, которых в массовой продаже нет. Очень веселое мероприятие!»

Живу на главной улице России,
На речке Волге-матушке живу.
С утра омытый берёзовой синью,
В тот в мир любви и счастья я плыву.
И небеса над Волгою сияют,
Кружатся с криком чайки над водой.
Плескаясь, волны пенятся и тают...
Ты остаёшься, родина, со мной.

Арсентьев Владимир Григорьевич, уроженец села Дворянского Камышинского района

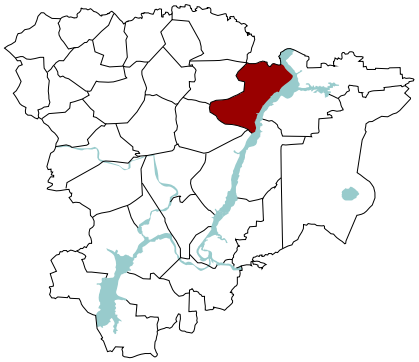

Район учреждён в 1928 году. Включает 1 городскую и 18 сельских администраций, объединяющих 48 населённых пунктов. Районный и административный центр — город Камышин (не входит в состав района). Площадь района — 3563,04 км². Население (2017) — 39 898 человек.

Камышинский район

Камышинский район находится в северо-западной части Волгоградской области на правобережье реки Волги. Климат умеренно континентальный, тёплый и сухой, с чёткой сменой времён года, с частыми степными ветрами: восточными, юго-восточными, суховеями. Основная специализация Камышинского района — сельское хозяйство. На территории открыто девять месторождений нефти и газа. Много твёрдых полезных ископаемых: кирпичного и керамзитного сырья, песков строительных, стекольных и силикатных, песчаников, фосфоритов, формовочных глин, титан-циркониевых россыпей. В районе много археологических, исторических, геологических, палеонтологических и других памятников природы.

Арбузный фестиваль

Уникальный праздник Камышинский арбузный фестиваль «Зело отменный плод!» проходит ежегодно. Карнавальное шествие возглавляет Арбузный Царь Полосатик. Для гостей фестиваля устраивают конкурсы: «Арбузное дефиле», художественная нарезка арбузов (карвинг). А в конце дня всех ждёт легендарное «Арбузное побоище».

Прогулка по Нижней Добринке

Конечно, перед лицом миллионов лет истории нашей планеты всё, что создал человек, кажется крошечным. Но нельзя обойти вниманием архитектурные и религиозные памятники Камышинского района. Так, интересны сохранившиеся здания XIX века в селе Нижняя Добринка — бывшем немецком поселении, основанном в 1764 году, то есть самым первым на Волге. В 1930-х годах здесь как раз проходила граница Камышинского района, за которой начинались земли АССР Немцев Поволжья. Тут издавна были особые традиции и ремёсла: жители села прославились, например, изготовлением молотильных камней. Из дошедших до нас зданий самое старинное — церковно-приходская школа 1845 года. Это также одна из самых древних построек во всей Волгоградской области. Первоначально дом был одноэтажный, второй этаж достроили в 1930-е годы. Что самое интересное, в здании до сих пор работает школа — уже более 200 лет.

Другая необычная с точки зрения архитектуры и истории постройка — лютеранская кирха. Её открытие состоялось в 1864 году. Кирха, к сожалению, полуразрушена, это почти руины. Однако даже по ним можно хорошо представить масштаб и одновременно изящество оригинальной постройки.

Камышинские Уши и Лоб

На территории Волгоградской области множество удивительных памятников природы. Но есть среди них особенные. Один из них расположен в степных просторах в 7 км от города Камышина. Это горы Камышинские Уши, признанные геологическим памятником регионального значения. Такой статус присвоили им в 1980 году. Для сохранения памятника, общая площадь которого 31 га, была образована особо охраняемая природная территория «Камышинские горы «Уши» и «Лоб». Памятник внесён в электронный каталог «Чудеса России». Невысокие серые горы, сложенные массивными плитами крепкого кварцевого песчаника. Это единственный в области выход скальных пород на поверхность.

Примерно 65 миллионов лет назад, во время одного из пяти «великих вымираний» — именно тогда вымерли динозавры на территории современной Волгоградской области, неспешно катило свои волны тёплое море третичного периода. То там, то здесь поднимались из него зелёные острова, густо заросшие субтропической растительностью. Здесь возвышались «русские» каштанодубы, цвела пышным цветом калина гигантская, росли оксикарния, девалквея, литсея великолепная, магнолия камышинская. Всех этих растений уже давно не существует. Бушующие здесь ветра сдували листья, ветки, а порой и целые деревья в воду. Они попадали в осадок на дне моря и благодаря этому дошли до наших дней в виде окаменелостей. Поэтому сегодня мы можем составить представление о той эпохе — совсем недавней, если смотреть в масштабах истории планеты. Так, по отпечаткам листьев лавра и корням мангровых растений было установлено, что климат позднего палеогена на территории Волгоградской области был тёплым и влажным.

Около 30 миллионов лет назад палеогеновые моря ушли. Остались на этом месте сформированные водой и крепким песчаником миниатюрные горы — Камышинские Уши и Лоб.

Исследования этой местности начались с 1845 году. Проводил их президент Лондонского геологического и географического общества Родерик Импей Мурчисон. В его исследовании говорится: «...к северо-западу от города Камышина в кремнистом песчанике мы нашли прекрасно сохранившиеся оттиски листьев двудольных деревьев, которые, бесспорно, относятся к третичному периоду».

Здесь побывал геолог академик Павлов, основатель Русского географического общества Карл Бэр, биологи Баранов и Краснов. Андрей Краснов выделил 37 видов растений, в том числе уникальный, нигде более не встречаемый Ushia kamyschinensis (магнолия камышинская). Краснов писал: «Город Камышин обладает достопримечательностью, о значении которой имеют понятие не многие из его жителей... Для натуралиста интерес, представляемый Камышином, можно сравнить с тем, какой представляет Помпея для геолога. И здесь, и там в недрах земли скрыты были остатки, воскрешающие пред нами картины давно минувшей жизни. Разница только в том, что Помпея воскрешает нам жизнь древних римлян, а окрестности Камышина — растительность давно минувших геологических эпох».

Судьба найденных на дне древнего моря сокровищ очень разная. Многие из них стали украшением коллекций палеонтологических музеев по всему миру. Это Волгоградский и Камышинский краеведческие музеи, Харьковский музей природы, Московский палеонтологический музей, Казанский университет, Британский музей в Лондоне и другие.

А горы живут своей жизнью. Здесь устраивают тренировочные сборы альпинисты и скалолазы, здесь проводят фестиваль по боулдерингу на естественном рельефе «Кубок Будды» и даже играют в страйкбол.

Нельзя не упомянуть и местные предания, передающиеся веками из уст в уста. Их бережно хранят местные краеведы. Учёный Леонид Смелов рассказывает, что на этих горах выставлял разбойничий дозор атаман волжской вольницы Степан Разин. Именно благодаря его меткому замечанию горы и получили своё необычное название — Уши.

Полетаева Елена Николаевна

Нотариус Полетаева Е. Н. ведет прием по адресу:
г. Камышин, ул. Базарова, д. 144.
Тел. (84457) 4-76-29.

Родилась Елена Николаевна в городе Котово Волгоградской области, а школу окончила уже в Камышине. После института работала нотариусом в Камышинской госконторе, а с мая 1993 года назначена на должность нотариуса Камышинского района.

«В районе всё любимое: степи, природа, обожаем Щербаковский природный парк. Удивительный уголок природы: поют птицы, текут ручьи, островок безмятежности, где даже ветра не бывает. Не зря его называют «русской Швейцарией».

А вот в Волгограде бесконечно любим и ценим Мамаев курган. В выходные с внуком поднимаемся к Вечному огню, это наша традиция».

Халатян Жанна Каджиковна

Нотариус Халатян Ж. К. ведет прием по адресу:
г. Камышин, 4-й микрорайон, д. 811.
Тел. (84457) 2-01-87.

Место рождения Жанны Каджиковны — г. Тбилиси Грузинской ССР. Школьные годы и студенчество прошли в Волгограде. Работала у нотариуса г. Волгограда Никуловой Н. Б. В сентябре 2009 года наделена полномочиями нотариуса в Камышинском районе.

«Ураков бугор — наше место силы. Мне верится, что здесь когда-то скрывались староверы. Такая энергетика от этих мест, что сюда стягиваются люди из самых разных уголков страны… Нам повезло, мы работаем и живём в самом большом и интересном районном центре с потрясающей историей и наследием. И каждый день мы к этому прикасаемся…»

Кугатова Людмила Геннадиевна

Нотариус Кугатова Л. Г.
ведет прием по адресу:
г. Петров Вал, ул. 30 лет Победы, д. 5.
Тел. (84457) 6-54-31.

Людмила Геннадиевна – коренная волгоградка. По окончании Волжского филиала ВолГУ пришла работать к нотариусу г. Волгограда Чесноковой Л. П. В должности нотариуса Камышинского района с мая 2005 года.

«С друзьями, семьёй частенько ездим в Щербаковскую балку. Тут тебе и горы, и родники, и пляжи, и речка Щербинка с вкуснейшей родниковой водой. Для отдыха с ребёнком — идеальный вариант, и так близко от дома. Люблю свой район за эти красоты!..»

Артамонникова Светлана Васильевна

Нотариус Артамонникова С. В.
ведет прием по адресу:
г. Камышин, ул. Некрасова, д. 19к.
Тел.: 8-960-884-77-58, (84457) 2-15-87.

Волгоград — родной город для Светланы Васильевны. Первое место работы — нотариальная контора нотариуса г. Волгограда Выстроповой (Трудовой) А. В. С сентября 2009-го Светлана Васильевна — нотариус Палласовского района.

«И вот… 2013 год — новый этап моей жизни, смена нотариального округа. Камышин — город, который стал для меня родным. Мне нравятся его аллеи и парки, памятники и исторические места, и ответить на вопрос, почему я его люблю, не могу, так как любить за что-то нельзя, поэтому просто люблю его таким, какой он есть, потому что я тут живу, работаю, воспитываю сына и прививаю ему уважение к тому месту, где ты находишься».

Камышинский район

Камышинские ландшафты

Не только «ушами» богата природа Камышинского района. Любителям естественных красот здесь настоящее раздолье. Ландшафт на диво разнообразен. В Кравцовой балке можно погулять по фантастическому саду, а в скалах Столбичи замереть перед невероятными огромными колоннами, которые отмечают береговую линию палеогенового моря. Это отвесная скалистая стена, которую время расчленило на десять высоких башен, поднимающихся на 80 м над уровнем моря. Колонны отлично видно с берега Волгоградского моря.

В парке «Щербаковский», который находится в 50 км от Камышина, запечатлена катастрофа, произошедшая всё те же 60 миллионов лет тому назад. Территорию парка «разрезает» на две части глубокая балка, где протекает речка Щербаковка — память о разломе земной коры. Парк был создан в 2003 году и занимает территорию в 34580 га. Среди богатств местной фауны — ковыльные и полынные степи, леса, редкие краснокнижные растения: копеечник крупноцветковый, прострелы луговой и раскрытый, рябчик русский, серпуха донская, смолёвка Гельмана, тюльпан Геснера, брандушка разноцветная, ирис карликовый, норичник меловой, гониолимон высокий, кизильник алаунский, кермек Бунге, спирея Литвинова, горец альпийский, смолёвка башкирская, катран шершавый, василёк русский и многие другие. Не менее поразителен животный мир: здесь водятся лось, кабан, косуля, олень благородный, барсук, лиса, заяц-русак, обыкновенный бобр, ондатра, норка американская и норка европейская. Птиц также великое множество: орлан-белохвост, могильник, большой подорлик и малый подорлик, балобан, скопа, стрепет, авдотка, дрофа.

Особенно любим туристами из здешних уголков таинственный Ураков бугор. Это каменисто-степное урочище, поднявшееся над поверхностью Волгоградского водохранилища на 90 м. Его недра скрывают лабиринт из рукотворных пещер общей протяжённостью 800 м, созданных, вероятнее всего, в XVIII—XIX веках. Есть здесь также мастерская мезолитического периода — возрастом более 10 000 лет. Есть и катакомбы XIV века — останки золотоордынского поселения. В этих укрытиях, если верить легендам, прятались от преследования разбойники; здесь же молились отшельники-праведники.

Щербаковский парк активно развивается. Здесь проходит конкурс авторской песни «Волжский простор», соревнования по спортивному ориентированию «Ураковский азимут», экскурсионные туры «Золотая осень», рыболовные туры «Ураковские зори», областной детский экологический праздник «День птиц».

Мой любимый Камышин прекрасен

Камышин, административный центр района, — город крупный, третий в регионе по численности населения после Волгограда и Волжского. Речка Камышинка делит его на две части: северную, или старый город, и южную. Город по праву гордится своей более чем 3,5-вековой историей. Основан Камышин был в 1668 году по личному указу царя Алексея Михайловича. Первоначально это был город-крепость, охранявший важный торговый водный путь. Позже Пётр I переименовал город в Дмитриевск, а вернула историческое название уже Екатерина II. При ней же был учреждён герб: «…трава камыш в белом поле, от которой город сей название получил».

В XVIII веке по всей стране пошла слава о камышинском купечестве. Процветала торговля. Отсюда отправляли хлеб из Нижнего Поволжья в верховые города, здесь торговали знаменитыми камышинскими арбузами, овощами и фруктами.

И сегодня город производит на своих гостей сильное и незабываемое впечатление. По Камышину прекрасно гулять, особенно в солнечную погоду. В городе сохранились купеческие дома, блестят купола церквей. Искрится вода в живописной Камышинке, на сотни метров тянется городская набережная — визитная карточка Камышина, поднимается в небеса Бородинский мост, соединивший старую и новую части города. Заслуживает внимания памятник легендарному военному лётчику Алексею Маресьеву, подвигу которого Борис Полевой посвятил книгу «Повесть о настоящем человеке». Камышин — родина героя.

Но самая известная местная достопримечательность — Земской дом. В 2009 году, обойдя всех соперников, он получил официальный титул «Жемчужина Волгоградской области». Этот богато декорированный барочный особняк был возведён в 1901 году. Над проектом трудился архитектор Тимофеев, который вдохновлялся стилем московско-ярославского зодчества XVII века. Строительство растянулось на 16 месяцев и обошлось в гигантскую сумму — почти 80 000 рублей. Таких средств в городском бюджете не нашлось. Тогда половину денег выдал под заём граф Дмитрий Адамович Олсуфьев, председатель земского собрания и предводитель дворянства Камышинского уезда. Собственно, ему и принадлежала идея построить в Камышине чудесное здание, которое помогло бы разрушить стереотип об отсталости провинциальных городов и положить начало новой тенденции. Олсуфьев был известным благодетелем Камышина: в числе прочего он устроил бульвар на набережной, разбил парк, выстроил больничный городок. Граф был масоном. Говорят, звёзды, которые виднеются на чердачных окнах особняка, не что иное, как масонский символ.

Дом стал сенсацией. О нём писали модные петербургские журналы, на открытие приехали высокопоставленные политики. В здании разместилось земское собрание — местный орган самоуправления. На втором этаже располагалась квартира председателя, то есть самого Олсуфьева. Большой зал использовался не только для официальных заседаний, но и для народных праздников. На балконах давали благотворительные концерты музыканты.

Сегодня в Камышинском земском доме работает историко-краеведческий музей. Здание признано памятником архитектуры федерального значения.

Князева Светлана Викторовна

Нотариус Князева С. В. ведет прием по адресу:
г. Камышин, ул. Пролетарская, д. 63.
Тел. (84457) 4-79-46.

Светлана Викторовна родилась в Камышине в семье нотариуса Камышинского района Князевой Ольги Викторовны, поэтому выбор будущей профессии был предопределен. С августа 2015 года Светлана Викторовна — нотариус в своем родном районе.

«Прогулки по купеческой части города — неотъемлемая часть нашего семейного отдыха. Дома в деревянных и каменных кружевах, много чудоковатых и тем более милых и притягательных домов со сказочными ставнями. Рассматривать можно бесконечно… До боли жалко, когда дома разрушаются или перестраиваются, так и не дождавшись реставрации.

Любим посидеть за чашечкой чая и десертом в уютных кафе в старой части улицы Пролетарской, а потом можно спуститься к набережной, прогуляться по аллеям и подышать речным воздухом».

Тюрин Андрей Сергеевич

Нотариус Тюрин А. С. ведет прием по адресу:
г. Камышин, ул. Мира 23.
Тел. (84457) 9-64-11.

Андрей Сергеевич родом из столицы российской провинции Урюпинска. Работал в Советском районном суде Волгограда, у нотариусов города Волгограда Рабочей Т. А., Трудовой А. В., Гончаровой Н. В., Осиповой Л. В., Кошкаревой Т. М. В марте 2017 года наделен полномочиями нотариуса Камышинского района.

«Я заядлый рыбак, каждый раз расширяю свои границы, ищу по навигатору затерянные ерики, пруды — и туда на разведку. Чем сложнее путь, тем интереснее! Люблю дикий отдых, неизведанные места… У меня уже таких жемчужин нашей области целая коллекция. Но пароли и явки раскрываю только для самых близких!..»

Дергачева Вера Ивановна

Нотариус Дергачева В. И. ведет прием по адресу:
ст. Преображенская, ул. Советская, д. 36.
Тел. (84445) 3-14-66.

Родилась Вера Ивановна в Волгограде. Работала в Управлении Минюста России по Волгоградской области, потом в Нотариальной палате. В феврале 2010 года наделена полномочиями нотариуса Киквидзенского района.

«Наше постоянное место отдыха, особенно летом, — это река Бузулук. Она совсем рядом, поэтому все выходные с детьми мы тут: купаемся, загораем... Частенько устраиваем велопрогулки. Любим выезжать на пикник в соседние с нами районы — Алексеевский и Новоаннинский, за хорошей рыбалкой — на Хопёр, за грибами в сосновый лес».

Приедешь в хутор наш весной,
Тебя тут гомон птичий встретит,
Подарит плеск реки покой,
Шум молодой листвы приветит.

Автор Людмила Осокина

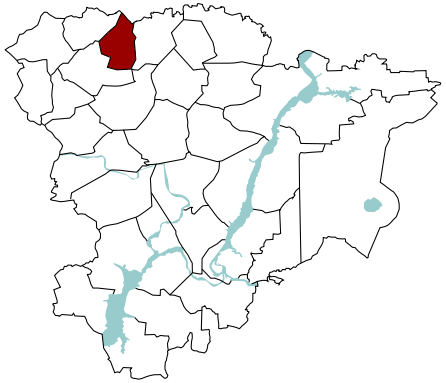

Киквидзенский район

Киквидзенский район находится в северной части Волгоградской области. Он расположился по долинам рек Бузулук и Мачехи, по балкам Карман, Чёрной, Завязке, Гришинке. Здесь проходит граница зон умеренно континентального и резкоконтинентального климата. В отличие от большей части Волгоградской области, погода в этом районе достаточно влажная. Местные почвы — одни из лучших в регионе, процветает сельское хозяйство. Имеются месторождения сырья для изготовления керамического кирпича и запасы строительного песка. На стоке прудов построено множество искусственных водоёмов.

Район образован в 1928 году как Преображенский. Позже получил имя участника Гражданской войны Василия Киквидзе, командующего 16-й стрелковой дивизией Красной армии. Включает 11 сельских администраций, которые объединяют 35 населенных пунктов. Административный центр — станица Преображенская. Площадь района — 2120 км². Население (2017) — 16 395 человек.

Заповедные степи и леса

В Киквидзенском районе обустроена заповедная зона — государственный комплексный охотничий заказник «Дудачный». В 1993 году ему присвоили статус особо охраняемой природной территории. На площади 16 000 га водятся редкие виды животных и птиц: степной орёл, дрофа, байбак (степной сурок).

Богат и разнообразен растительный мир района. Левый берег реки Чёрной украшает пойменный лес из дуба и осины. В охранной зоне сохранились представители флоры ледникового периода — ветреница, пролеска и ландыш. В настоящий восторг приведёт ценителей природы целинная степь Водина балка — там можно полюбоваться полями тюльпанов, ирисов, спиреи и миндаля. Эта территория знаменита на всю Волгоградскую область.



Человеческое наследие

Рукотворные достопримечательности района сосредоточены в станице Преображенской. Признанный памятник истории и архитектуры регионального значения — церковь Преображения Господня, она же Спасо-Преображенская. Дошедшее до наших дней каменное здание строили с 1864 по 1871 год. На строительство скидывались всей станицей, обошлось оно в грандиозную по тем временам сумму — 125 000 рублей серебром. Церковь была рассчитана на 800 человек и выглядела внушительно. Венчала её колокольня из восьми массивных куполов, самый большой около 2 тонн весом. К сожалению, они были утрачены в советское время. На сегодняшний день здание полностью отреставрировано.

«Казачья слава»

На территории Преображенского юрта ежегодно проводится военно-патриотическая игра «Казачья слава». Даты выбирают в мае — обычно между 6 мая, днём памяти Георгия Победоносца, и 9 мая — Днём Великой Победы. В игре принимают участие молодые казаки, юноши до 18 лет, которые съезжаются в том числе из соседних юртов. Они соревнуются в физической силе, силе воли и духа, а также знании истории своих предков. В программу входят такие конкурсы, как интеллектуальная игра о традициях донского казачества, эстафеты и военизированные кроссы, полосы препятствий, разборка и сборка автомата Калашникова и состязания в меткости стрельбы.

КЛЕТСКИЙ РАЙОН

Клетский район расположен в западной части Волгоградской области, на Донской гряде, на правом берегу Дона. Здесь царит континентальный климат с малоснежной зимой и продолжительным жарким летом. На территории сосредоточены запасы щебня, глины и других строительных материалов, а также небольшие запасы нефти и газа.

Шукшинский утес

Недалеко от станицы Клетской есть изумительное место. Меловые горы тянутся на несколько десятков километров вдоль Дона и образуют необыкновенно красивый пейзаж. Одна из гор, круто обрывающаяся в пропасть, называется Шукшинским утесом. Дело в том, что в середине 70-х годов здесь проходила экранизация романа Михаила Шолохова «Они сражались за Родину». Именно на Шукшинском утесе снималась сцена переправы через Дон. В далеком 1942 году у станицы проходила главная линия обороны советских войск, пролегали важнейшие коммуникации кратчайших путей к Сталинграду с северо-запада. На Клетскую нанесли первый удар рвущиеся к Сталинграду моторизованные части 6-й немецкой армии. С 23 июля по 23 ноября Клетский плацдарм являлся ареной ожесточенных боев. Съемочной группе не пришлось ничего придумывать для съемок, использовали старые укрепления. Места окопов были еще различимы на рельефе.

Шукшин умер здесь, в станице Клетской, когда съемки подходили к завершению. Николай Дранников — один из участников массовки фильма, вернувшись после окончания режиссерского факультета в Москве, решил увековечить память о Василии Шукшине. Так, Клетская библиотека получила имя Шукшина, а на утесе был возведен памятный символ из белого камня. С тех пор утес получил имя Шукшинский утес. Впоследствии на утесе появились братская могила и памятник тем, кто сражался на плацдарме Клетской станицы.

Святые места

В хуторе Саушкине стоит одна из старейших обителей Всевеликого Войска Донского — православный мужской Свято-Вознесенский Кременский монастырь. Основал его ещё в 1693 году иеромонах Никанор с братией. Атаманское правление выделило монастырю земли. В 1782 году выстроили каменный Вознесенский собор с двумя приделами, позднее приставили третий. Близ монастыря есть чудодейственные места. Одно из них — могила «Семи братий». По легенде, ещё в XVI веке на месте будущего монастыря жили семеро монахов, пришедшие с Соловков. Другое почитаемое место — святой источник Казанской иконы Божией Матери. Датой обретения считается 1788 год.

Прильну к окошку ледяному,
Здесь мне никто не помешает...
И к Дону моему родному
Мечта мгновенно улетает...

Ксения Харланова, хутор Переконка.
Стихотворение написано в возрасте 14 лет

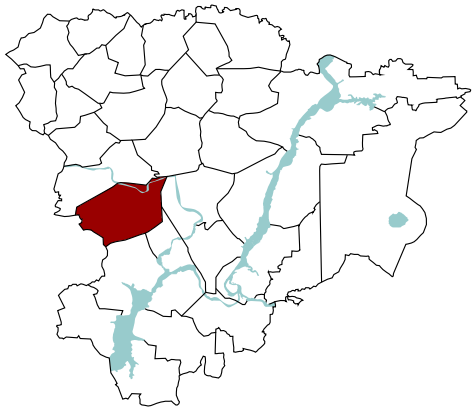

Район учреждён в 1928 году. На территории района выделяют 10 сельских поселений, которые объединяют 42 населённых пункта. Районный и административный центр — станица Клетская. Площадь района — 3580 км². Население (2017) — 17 613 человек.

Неповторимые урочища

Клетский район богат на природные памятники регионального значения: Провалы, Долгова падина, Большая Клешня, Окопы. Все они созданы государством для сохранения уникального природного комплекса и находящихся под угрозой исчезновения редких видов растений и животных, занесённых в Красную книгу области. Урочище Провалы — уникальный пойменный лес, состоящий из ивы и осоки. В Долговой падине произрастают черешчатый дуб, белый тополь, вётлы. Урочище Большая Клешня, которое включает Лисий луг — сообщество пойменных лесов и лугов, где обитают краснокнижные белый аист и филин. А урочище Окопы — территория нераспаханных ковыльных степей.

Лукичева Евгения Николаевна

Нотариус Лукичева Е. Н. ведет прием по адресу:
ст. Клетская, ул. Луначарского, д. 35.
Тел. (84466) 4-18-08.

Евгения Николаевна родилась в соседней Калмыкии. Первое место работы — у нотариуса г. Элисты Балабиной Г. А. С марта 2006 года нотариус в Клетском районе.

«Округ, в котором работаю, невозможно не любить. Прежде всего это восхитительная природа! Бескрайние поля завораживают, лес хоть и негустой, но в нем интересно — можно по грибы сходить, можно косулю и зайца встретить. Мелкие речушки в половодье превращаются в полноводные реки. И конечно же, батюшка Дон! И люди здесь особенные — с казачьим колоритом. Через века пронесли свою самобытную культуру, традиции, военную славу.

Самые красивые места — у воды. Езжу на рыбалку с мужем и весной до нереста, и летом, и осенью. Это такой азарт!»

Серова Любовь Антоновна

Нотариус Серова Л. А. ведет прием по адресу:
г. Котельниково, ул. Ленина, д. 4.
Тел. (84476) 3-35-88.

Родилась Любовь Антоновна в Октябрьском районе нашей области. Окончила Дубовское педучилище, Волгоградский пединститут, Саратовский юридический институт. Работала пионервожатой, учителем начальных классов, следователем. И вот уже тридцать лет, с 1987 года, — государственный, а с июля 1993 года — частнопрактикующий нотариус в Котельниковском районе.

«Наш район располагается рядом с Калмыкией. Вокруг безбрежные степи и ветер, как у нас говорят: «Калмыки чай пьют, дуют». Я сама из Октябрьского района, и моя душа там… Люблю Дон. Есть в нём особенная сила и мощь!»

Над вешним Доном громыхают грозы,
В степях гуляют вольные ветра.
Гляжу я вдаль, и набегают слёзы –
Ты дорог мне и мил, любимый край!
Вокруг пылает зарево тюльпанов,
Подобно яркой утренней заре.
Недаром дух бунтарских атаманов
Шатал не раз отсюда трон царей.

Михаил Капустин

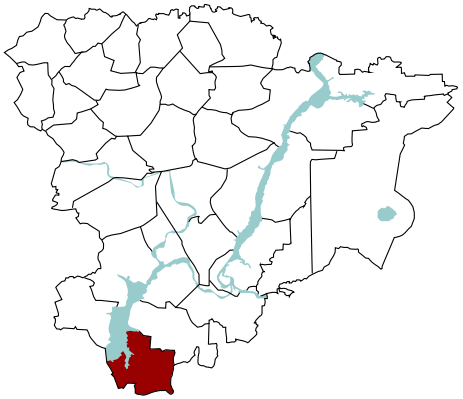

Район учреждён в 1928 году. Включает 1 городскую и 15 сельских администраций, объединяющих 34 населённых пункта. Районный и административный центр — город Котельниково. Площадь района — 3471,14 км². Население (2017) — 36 621 человек.

Обитатели южных степей

Практически весь Котельниковский район сформирован сухими и опустыненными степями. Лесов здесь очень мало из-за солёных почв, ветров-суховеев и недостаточного количества осадков в течение года. Поэтому растительный мир района представлен в основном кустарниками и полукустарниками. Растёт здесь бородач, встречаются многие растения из Красной книги: перекати-поле, каперсы, степные ирисы, тюльпаны, селитрянки, майкараган. Среди животных распространены заяц-русак, землерои, косуля, сайгак, кабан; из хищников встречаются волки, лисицы, хорьки.

Котельниковский район

Котельниковский район — самый южный в Волгоградской области, граничит с Ростовской областью и Республикой Калмыкия. Он расположен на левобережье Цимлянского водохранилища, на Дону, среди степей возвышенности Ергени. Здесь протекают живописные реки Аксай Курмоярский, Кара-Сай и Аксай Есауловский. Однако из-за засушливого климата району не хватает водных ресурсов — что не мешает ему занимать первое место в области по количеству земель, на которых работают фермеры. Есть и уникальные запасы твёрдых полезных ископаемых. Разведанные запасы калийных солей на Гремячинском месторождении — втором по величине в мире — составляют 98,4 млн тонн оксида калия.

Станица Пугачевская

Котельниковский район — край казачий. Особенно знаменита станица Пугачёвская, исторически называвшаяся Зимовейской. Здесь, на берегу Дона, с разницей в почти сто лет, родились два легендарных атамана — Степан Разин и Емельян Пугачёв. Каждый из них прославился тем, что возглавил крестьянскую войну. Интересно, что спустя столетие к этому списку присоединился ещё один знаменитый уроженец этой станицы — Василий Генералов, революционер, участник «Народной воли» и один из организаторов покушения на царя Александра III. Сегодня станица Пугачёвская — тихое и спокойное место, которое живёт за счёт сельского хозяйства и рыбного промысла. Всем же историческим героям здесь установлены памятники.

Ежегодно в июне в станице Пугачёвской с размахом встречают День Святой Троицы — здесь проходит областной фольклорно-этнографический фестиваль «Троица». Съезжаются гости не только со всей Волгоградской области, но и из Калмыкии, Ростовской и Московской областей. Работают шумные ярмарки, выступают самобытные творческие коллективы, проходят всевозможные казачьи конкурсы и игрища, готовятся казачьи угощения.

Воинская слава

В 1942 году с 3 августа по 28 декабря Котельниковский район был оккупирован фашистами. Ожесточённое сражение за его освобождение стало судьбоносным для исхода Сталинградской битвы. Освободил город и район 7-й танковый корпус, который после этого был преобразован в 3-й гвардейский с присвоением почетного наименования «Котельниковский».

В память о солдатах, погибших при освобождении Котельниково, на окраине города высится величественный курган воинской славы. Насыпали его на крутом берегу Аксая Курмоярского сами жители города в 1967 году, к 25-летию освобождения Котельниково. Именно с этого места в 1942 году танкисты 7-го танкового корпуса начали штурм немецко-фашистских войск. Венчает курган огромная солдатская каска, покрашенная в зелёный цвет. Её видно издалека. Бетонный памятник установили в 1968 году. Рядом поставили мемориальную стену, где выбиты слова: «Здесь захоронен неизвестный солдат, жизнью своей защищавший Котельниково. Слава о нём переживёт века. Память о нём навсегда сохранит народ». В 2015 году памятник обновили. Новый каркас изготовили из металла, а звезду на каске сделали выпуклой и покрасили красной устойчивой краской.

Достопримечательности города Котельниково носят военный характер. В братской могиле покоятся воины-танкисты, погибшие в боях при освобождении Котельниково от немецко-фашистских захватчиков, а на территории учебного полка Качинского высшего военного авиационного училища лётчиков в городе Котельниково установлен памятник летчикам-качинцам, участвовавшим в Сталинградской битве.

Железная дорога

Как и многие города в регионе, город Котельниково появился и развивался как станция ветки Царицын — Тихорецкая Приволжской железной дороги. Первый паровоз через эту станцию прошёл 10 октября 1897 года. Эта дата и считается днём рождения будущего города Котельниково. По одной из версий, название города появилось из-за того, что сама местность похожа на котёл в окружении пологих холмов. По другой — произошло от имени местного казака Евлампия Никифоровича Котельникова.

В честь истории происхождения города рядом с железнодорожным вокзалом в 2007 году установили необычный памятник-паровоз серии ЭР.

Котельниковские музеи

Гордость Котельниковского района — историко-краеведческий музей в административном центре городе Котельниково. Существует он с 1961 года, а в новое здание, которое позволило в три раза расширить площадь экспозиции, переехал в 2008 году. Сейчас здесь четыре выставочных зала: зал истории края, зал природы, зал боевой славы, посвящённый Великой Отечественной войне, и зал современных достижений. Отдельное место отведено экспозиции «Уголок казачьей горницы». Здесь воссоздан традиционный казачий интерьер, представлены предметы домашнего обихода жителей станиц, кувшины котельниковского кирпичного завода и макеты старинных казачьих костюмов XVIII—XIX веков. Специально для музея была изготовлена диарама «Восстание Е. Пугачева» и написаны портреты известных представителей местного казачества — Пугачёва, Разина, Генералова. В конференц-зале проходят временные выставки произведений, созданных жителями Котельниковского района: фотографии, картины, детское творчество.

В 2007 году в станице Пугачёвской заработал филиал историко-краеведческого музея под названием «Музей казачьей культуры и быта». Он расположился в бывшем доме казака Николая Евтеева. Это удивительное пространство: подлинный казачий курень из деревянных пластин, которые обмазаны глиной и обиты доской, с четырёхскатной крышей. Дому почти 100 лет. Внутри имеется вся бытовая утварь, а рядом сохранились казачья беседка, сруб колодца, сторожевая вышка и летняя баня с русской печкой. Здесь можно примерить казачьи костюмы, приобрести на память сувениры в казачьей лавке и полюбоваться видом станицы с казачьей сторожевой вышки, а вечером — послушать казачий хор.

Цимлянское море

Именно так, морем, часто называют Цимлянское водохранилище местные жители. Море это рукотворное: единственное водохранилище на Дону было образовано созданием плотины у города Цимлянска в 1948—1952 годах. Сюда впадают более 10 рек. Глубина Цимлянского моря достигает 30 м, а ширина — 38 км: противоположного берега здесь не увидеть. Вытянулось же водохранилище на целых 360 километров! Пляжи здесь как на лучших курортах, вода — прозрачная; случаются, как на настоящем море, даже штормы. По акватории проходят маршруты туристических круизных судов, которые перевозят пассажиров до Ростова-на-Дону, но на самом водохранилище стоянок нет. За чистотой воды так тщательно следят, что водохранилище прекрасно подходит для купания. А ещё... здесь водится огромное количество рыбы на радость рыбакам: лещ, сом, синец, судак, сазан и другие.

Хутор Нижнеяблочный

Живописна и красочна природа хутора Нижнеяблочного. Это одно из немногих мест в Котельниковском районе, где климат относительно мягкий, а ландшафт представлен не только степями и пустынями, но и лесными массивами. Хутор расположен на берегу Цимлянского моря. Весной он превращается в настоящий зелёный оазис: цветут яблоневые деревья и смородиновые кусты, колосятся хлебные поля, зеленеют сосновые, вязовые и кленовые леса, распускаются жёлтые и сиреневые ирисы, тюльпаны Геснера, безвременник яркий — растения, занесённые в Красную книгу РФ.

Губкин Роман Сергеевич

Нотариус Губкин Р. С. ведет прием по адресу:
г. Котельниково, ул. Ленина, д. 27, к. 37.
Тел. (84476) 3-46-72.

Роман Сергеевич родился в Волгограде. На последнем курсе учебы в Волгоградском государственном университете пришел работать в нотариальную контору нотариуса г. Волгограда Гончаровой Н. В., где и приобрел первый опыт, профессиональные навыки и знания. С июня 2005 года Роман Сергеевич — нотариус Котельниковского района.

«Живописных мест у нас в районе немного, но есть особенные. Не каждый район может похвастаться детско-юношеской конноспортивной школой. А у нас есть замечательный клуб «Казачья воля»! По выходным ездим за минеральной водой в хутор Верхнеяблочный на родники Счастья».

Белоусова Ольга Николаевна

Нотариус Белоусова О. Н. ведет прием по адресу:
г. Котово, ул. Мира, д. 165, кв. 24.
Тел. (84455) 4-54-19.

Ольга Николаевна родилась в селе Мокрая Ольховка Котовского района. Сначала работала секретарем судебного заседания в Котовском районном суде, а в 1992 году стала государственным нотариусом Котовской государственной нотариальной конторы. С июля 1993 года назначена на должность частнопрактикующего нотариуса Котовского района.

«Никуда в последнее время не езжу, всё больше дома, но свой район люблю: и мест в нём много красивых и родных, и людей в нашем крае много хороших…»

Царство вечной полыни,
Обиталище птиц.
За рекою и ныне
Солнце падает ниц.
И ночами так грустно
Шепчет звёздам ковыль
Про бескрайнюю пустынь
И ожившую быль.

Юлия Кононова

Котовский район

Котовский район находится в северной части Волгоградской области, на Приволжской возвышенности. Климат засушливый, резко континентальный. Осадки выпадают неравномерно, дуют сильные ветры. По территории района протекает 11 рек: Медведица, Бурлук, Бурлучок, Солодовка, Тарасовка, Мокрая Ольховка, Смородинка, Большая и Малая Казанка, Прялица, Чертолейка, Ольховка. Весной после таяния снегов и летом после ливневых дождей речки несут много воды, но летом значительно высыхают. Котовский район — нефте- и газодобывающий регион, в советское время и сегодня — один из ведущих промышленных центров области. Открыто шесть нефтяных, три нефтегазовых и одно газовое месторождение. Имеются залежи сырья для производства керамзита, каменных строительных материалов. Есть железная руда, минеральные краски, другие природные ресурсы.

Район образован в 1935 году и состоит из 1 городской и 8 сельских администраций, объединяющих 26 населенных пунктов. Районный и административный центр — город Котово. Площадь района — 2444,34 км². Население (2017) — 31 321 человек.

Центр национальных культур

В Доме культуры Котовского района работает уникальный Центр национальных культур. Его задачи — сохранение традиций, обычаев, обрядов народностей родного края, возрождение национальных промыслов и ремёсел в сёлах района, воспитание у молодежи толерантного отношения к другим национальностям и культурам, формирование единого культурного пространства и организация досуга. Это актуально для Котовского района, где проживает множество представителей самых разных народов и культур: русской, казачьей, украинской, армянской, чувашской, финно-угорской, немецкой, цыганской.

В программе Центра — фестивали национальных культур, уроки этнографии и толерантности, вечера-встречи с представителями различных национальных диаспор, книжные фестивали, презентации, литературные, костюмные вечера, дегустации национальной кухни. В постоянной экспозиции имеются такие уникальные предметы, как немецкая рождественская гирлянда, тканый ковёр с ярким армянским рисунком и деревянный горный орёл, казачьи рогачи и крошечный вороной конь, украинские вышиванки, русские матрёшки и многое-многое другое. А главное — миниатюрные макеты национальных жилищ.

Другие этнографические музеи работают в сёлах Моисеево, Попки, Мокрая Ольховка, Купцово, Коростино, Перещепное, Мирошники. Нельзя обойти вниманием и районный историко-краеведческий музей в Котово — там представлена наиболее полная экспозиция, посвящённая истории края и его многонациональным жителям.

Прогулки по Котову

Во время прогулок по Котову сегодня интересно осмотреть постройки XIX века, представляющие архитектурную ценность: здание волостного управления, дом Василия Алабышева, кабак Алабышевых, дом зажиточного крестьянина Карпова, дом прапорщика царской армии Небратенко, здание «красной» школы и, конечно, уцелевшую старинную церковь Святого Архангела Михаила.

Храм Святого Архангела Михаила украшает Котово с 1791 года. Форма храма — крест, приделов два: один — во имя Святой Троицы, второй — во имя Николая Чудотворца. Оба освятили в 1867 году. В те времена при церкви служили священник, дьякон, псаломщик. Работала церковно-приходская школа — в доме на Кооперативной улице, где сейчас размещается библиотека филиал № 1. В советское время храм не работал, он открыл свои двери в 1988 году. А спустя семь лет восстановили исторический облик церкви, поставили кресты на купола. Реконструкция продолжается по сей день.

Яйца динозавров

Самая поразительная достопримечательность района была обнаружена возле села Мокрая Ольховка совсем недавно — в 2010 году. Это так называемые котовские «яйца динозавров». Дело в том, что учёные всерьёз предполагают, что найденные округлые окаменелости могут быть яйцами динозавров, но не уверены в этом.

Находка, как это часто происходит, была случайной. Пятнадцать каменных «яиц» оказались на поверхности земли в оврагах из-за половодья в Волгоградской области, в результате которого обрушился грунт. До этого окаменелости находились на глубине порядка 10—12 м.

Для Волгоградской области находка беспрецедентная. Кто-то считает, что это останки морских обитателей, тем более их здесь прежде уже обнаруживали — ведь когда-то на этой территории плескалось доисторическое море. Другие говорят, что это семена древних растений. Но яйца динозавров? Версия звучит фантастично. Тёмных пятен в этой истории много. Так, прежде всего учёных смущает размер находок. Каменные шары огромны — до 1,2 м в диаметре, высотой в половину роста человека. При этом самое крупное из найденных доселе яиц динозавров — не более 30 см в длину. Детёныши вылуплялись, по сравнению с размерами взрослых рептилий, совсем компактными. Другой повод для сомнений ещё более веский: не все окаменелости яйцевидной формы. Есть среди них нечто похожее на гантелю с двумя соединёнными шарами. Но это «яйцо» почти целиком закопано в грунт, так что рассмотреть его ближе пока невозможно.

Помимо органических версий происхождения камней, есть и другие. Например, что Котовский район — место гибели инопланетного корабля, а шары — остатки снарядов. Более скептично настроенные учёные предполагают известковое происхождение окаменелостей или необычное проявление железной породы, которая сформировала шары. Такое действительно бывает, железо иногда проявляется на поверхности в довольно странном виде. Так или иначе каждый из посетителей этого необычного места волен выбрать ту версию происхождения «яиц», которая ему больше понравится. А может, и придумать что-то своё — атмосфера настраивает на работу воображения. Местность здесь живописная: овраги продолжают друг друга, образуя что-то вроде галерей, прогулка по которым увлекает и настраивает на философский лад.

Село Перещепное

По территории Котовского района протекают степные реки, блестит здесь множество озёр. Местность изрезана оврагами, кругом степь. Но есть село, природа которого заметно отличается от всего остального ландшафта района. Это Перещепное. Здесь совершенно особый рельеф, с крутыми спусками и подъёмами, пышными лесами и снежными зимами. А ещё село славится освящённым колодцем с родниковой водой, голубой глиной, которую активно используют в косметологии, и особой финно-угорской культурой.

История Котовского района в нашу эру

Слобода Котово была названа по фамилии переселенцев Котенко, которые одними из первых приехали сюда из Харьковской губернии в конце XVII века. Кстати, по сей день Котенко — одна из самых распространённых фамилий в городе. Годами и даже столетиями основным занятием местных жителей была разработка и перевозка соли с озера Эльтон, что в Палласовском районе. Занимались они этим по распоряжению правительства: с 1706 года в стране действовала государственная монополия на торговлю солью. Кроме того, местные крестьяне занимались земледелием, скотоводством, извозом.

В 1949 году было открыто Коробковское нефтегазовое месторождение. Район получил мощный толчок к развитию. В 1961 году посёлок Котово был преобразован в город. Сегодня район — промышленный, специализируется на нефтегазодобыче и переработке сырья.

Редько Лариса Николаевна

Нотариус Редько Л. Н. ведет прием по адресу: г. Котово, ул. Победы, д. 8. Тел. (84455) 2-12-81.

Родилась Лариса Николаевна в Омской области, но школу окончила уже в Котовском районе. На учебу уехала в Саратов. До нотариата работала в Котовском районном суде, а с 1989 года — нотариусом в государственной нотариальной конторе. В июле 1993 года наделена полномочиями нотариуса Котовского района.

«Я сибирячка, среди берёз выросла, и мне их тут так не хватает, здесь их совсем мало… Спасают дубовые рощи в Даниловском районе. Воздух там чистый! Какой только растительности нет под ногами, в конце осени позволяю себе собирать цветы. В другое время жалко, пусть лучше цветут… Я и дома так делаю: только ближе к заморозкам срезаю многочисленные сентябрины, дубки, хризантемы — и всё в дом, да в подарок любимым посетителям конторы.

Мишаткина Людмила Петровна

Нотариус Мишаткина Л. П. ведет прием по адресу:
ст. Кумылженская, ул. Мира, д. 6.
Тел. (84462) 6-28-59.

Родилась Людмила Петровна в хуторе Краснянском Подтёлковского (ныне Кумылженского) района. Работать в нотариате начала с августа 1985 года в должности нотариуса 2-й Камышинской госконторы. В январе 1989 года нотариус вернулась домой, в родную станицу. Контора нотариуса Мишаткиной Л. П. находится в нескольких шагах от небольшой и тихой Кумылги левого притока Хопра.

«От нас неподалёку все красоты: и Хопёр, и Дон, и Кумылга. Летом с одноклассниками ездим отдыхать на Хопёр — это давняя наша традиция. Ещё Кипучий родник в Шакинской дубраве — чудесное место для отдыха. В мае обязательно выезжаем на цветение диких пионов в хутор Филин — это очень красивое зрелище, всем советую побывать там в это время».

Слава кумылженским рекам,
дубравам,
Слава лесам, суходолам, лугам.

Слова из песни на стихи А. Бурлчкова, музыка В. Кагочкина

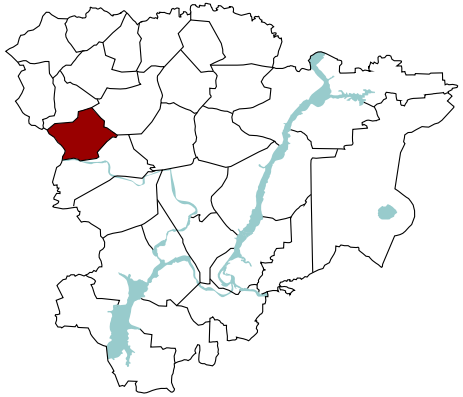

Кумылженский район

Кумылженский район находится на северо-западе Волгоградской области, в междуречье Хопра и Кумылги, Медведицы и Дона. Климат умеренно континентальный, засушливый. Основное развитие на территории района получило сельское хозяйство.

Район образован 23 июня 1928 года. В 1970—1994 годах назывался Подтёлковским. Включает 9 сельских поселений с административным центром в станице Кумылженской, объединяющих 78 населённых пунктов. Площадь района — 2977 км². Население (2017) — 19 822 человека.

Памятник казачеству

Достопримечательностью Кумылженского района является единственный в России памятный знак «Славному донскому казачеству от благодарных потомков Хопёрского округа» — скульптура всадника с шашкой на вздыбленном коне, установленная в 1993 году на верхней террасе правого берега реки Хопёр, на месте бывшего «сторожевого холма». Лихой казак с пикою на гнедом коне смотрит прямо на запад, откуда враги наступали на Россию. Монумент подчёркивает роль казачества в истории России.

Гостям этого казачьего края предлагаем пройтись по следам романа «Тихий Дон» — культового произведения для здешних мест. Жизнь и творчество его автора М. А. Шолохова тесно связаны со станицей Букановской. Здесь писатель начал свой трудовой путь, познакомился с будущей женой и обвенчался с ней, здесь же родились первые страницы романа «Тихий Дон». Кстати, некоторые жители станицы стали прототипами героев этого произведения.

Самый крупный природный парк

В западной части Волгоградской области на территории трех административных районов, Кумылженского, Алексеевского и Нехаевского, в 2003 году создан природный парк «Нижнехопёрский». Общая площадь парка составляет 231 000 га. Максимальная протяженность с севера на юг — 113 км, с запада на восток — 55,2 км.

Осевой ниткой парка является красивейшая и самая чистая река Европы Хопёр с притоками Бузулуком, Кумылгой, Акишевкой и Тишанкой. Этот сказочный край с богатой историей сохранил до наших дней самобытный этнос донского и хопёрского казачества, живописную и малонарушенную природу, поражающую своим разнообразием и величием, просторами разнотравно-ковыльных степей, байрачными лесами и самой южной в области нагорной дубравой (Шакинская дубрава) с дубами 200—400-летнего возраста, соснами на песках, кипящим родником, меловыми склонами берегов Хопра, песчаными массивами и берёзовыми колками. Богат и разнообразен животный мир парка.

Из природных достопримечательностей Прихопёрья стоит выделить геологический памятник природы Ледниковые валуны. Ледниковый валун Слащевский является своеобразным пограничным столбом, южной границей Донского ледникового языка, который достигал территории района около 300 тысяч лет назад.

ЛЕНИНСКИЙ РАЙОН

Ленинский район находится в юго-восточной части области, на левом берегу реки Ахтубы, граничит с Астраханской областью. Более трети территории района занимает Волго-Ахтубинская пойма, другая большая часть территории — заволжская степь. Климат умеренно континентальный, засушливый, с продолжительным и жарким летом, холодной и неустойчивой зимой. Недра района богаты запасами кирпичного, керамзитового сырья, сырья для металлургической и строительной промышленности (карбонатные породы и песчаники, пески и глины различного назначения).

Царевские сокровища

Село Царёв — мекка для историков и археологов. Здесь стоял крупнейший город Востока — Сарай-Берке, вторая столица Золотой Орды. Город был основан золотоордынским правителем ханом Берке приблизительно в 1260 году. Это был великолепный город с развитой, передовой для того времени инфраструктурой. Население города достигало 100 000 человек. Через Сарай-Берке пролегал Великий шёлковый путь. Бывали здесь и русские князья, включая великого князя новгородского Александра Невского. В 1395—1396 годах город был разрушен Тимуром (Тамерланом). В 1402 году столицу восстановили, но она уже не достигла прежнего великолепия и блеска.

Кроме того, в Царёве находится государственный геологический памятник природы — место падения одного из крупнейших метеоритов в России. В декабре 1922 года жители села стали свидетелями метеоритного дождя. Упавший метеорит весил 284 кг, а как подсчитали учёные, до раскола небесное тело весило около 1,5 тонны. Сегодня Царёвский метеорит — самый крупный в стране и третий в мире. Осколки его хранятся в частных и музейных коллекциях и Волгоградском планетарии.

Купеческая архитектура

Необычна архитектура Ленинска. Здесь сохранилось более 40 купеческих домов — памятников архитектуры XIX века. Дома, лавки, магазины соответствуют архитектурной моде того времени. Начиная с конца XVIII века здесь проживали известные на всю губернию купеческие фамилии, оставившие после себя уникальные дома, выполненные в лучших традициях русского стиля с резными барельефами и узорами на кирпичных стенках. В одном из таких домов (купцов Конякиных) сейчас находится городская администрация и краеведческий музей, вокруг которых формируется центр города.

Светел Ленинск даже и в ненастье,
Рядом пойма и простор степной,
И подковой Ахтубы на счастье
Ты охвачен, город мой родной!

Слова из песни о Ленинске.
Автор Зайцев В. Т., бывший директор Ленинской вечерней школы

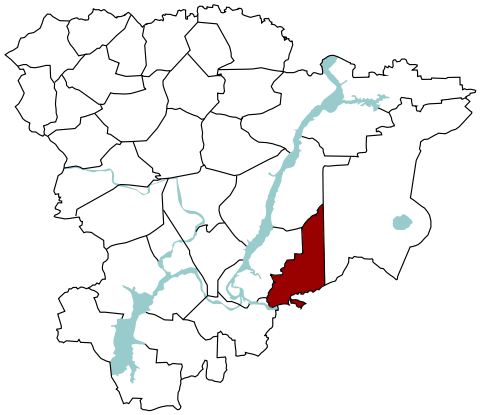

Район учреждён 23 июня 1928 года. Включает 13 муниципальных образований: 1 городское, административный центр город Ленинск, и 12 сельских поселений, объединяющих 31 населённый пункт. Площадь — 4000 км². Население (2017) — 30 271 человек.

Контраст природных зон

Уникальна природа района, соединяющая в себе Волго-Ахтубинскую пойму с лесами и озёрами и заволжскую засушливую степь с полупустынями. Волго-Ахтубинская пойма — одна из крупнейших в мире долин, на бескрайних степных просторах которой раскинулись сотни водоёмов, изобилующих рыбой, живописные леса, луга, непроходимые заросли камышей. Настоящий рай на земле! Однако на другой стороне реки предстает совершенно другая, слегка сюрреалистичная картина: широкая степь, практически пустыня, по которой можно проехать десятки километров, не встретив ни единого дерева, ни даже самого небольшого озера. Таких мест, со столь потрясающим контрастом природных зон, соседствующих друг с другом, не так много на планете.

Джумагалиева Марина Геннадьевна

Нотариус Джумагалиева М. Г. ведет прием по адресу: г. Ленинск, ул. Ленина, д. 215. Тел. (84478) 4-18-38.

Родилась Марина Геннадьевна в с. Верхний Еруслан Старополтавского района. В должности нотариуса Ленинского района работает с октября 1994 года и не понаслышке знает, что сельский нотариус — это как священник, которому не только доверяют свое имущество, но и несут всё, что на душе: и горе, и радость… И к каждому нужно найти подход и добрые слова.

«Есть у меня вкусный маршрут в Ленинскую пойму в сторону села Покровка за клубникой. Тут располагается огромное фермерское хозяйство по выращиванию клубники. Плодоносит с середины мая до первых заморозков. От количества, красоты и запаха ягоды дух захватывает!.. Отличное времяпрепровождение с пользой для здоровья! И друзьям мой маршрут тоже по вкусу…»

Приходько Любовь Ивановна

Нотариус Приходько Л. И. ведет прием по адресу: г. Михайловка, ул. Обороны, д. 435. Тел. (84463) 2-51-46.

Любовь Ивановна родилась в городе Ступино Московской области. В 1989 году пришла работать в Михайловскую государственную нотариальную контору, с июля 1993 года — частнопрактикующий нотариус в районе.

Всей душой нотариус переживает за родную Волгоградскую область и желает не только «возродиться и быть знаменитой Мамаевым курганом и Сталинградской битвой, но и стать местом, привлекательным в первую очередь для молодежи, чтобы волгоградцы не уезжали в другие регионы в поисках работы и лучшей жизни».

Тополиный город мой не такой
и маленький,
Я тебя с рождения искренне люблю:
Всю Россию вижу я из моей
Михайловки,
Вновь её по трепету листьев узнаю.

Отрывок из песни о Михайловке.
Автор Галина Горина
уроженка города Михайловки

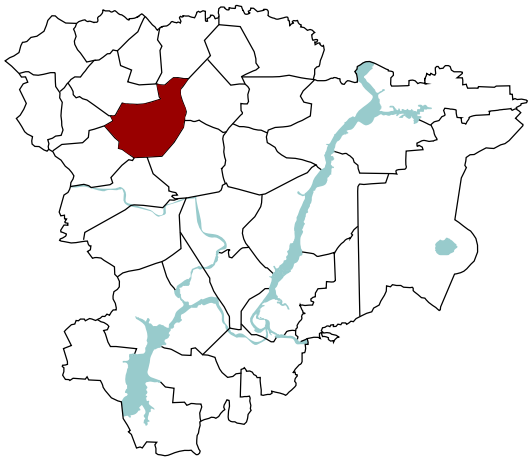

Михайловский район

Михайловский район находится в северо-западной части Волгоградской области, вдоль правого берега реки Медведицы. Это один из крупных сельскохозяйственных центров Волгоградской области. Климат континентальный. Район богат полезными ископаемыми осадочного происхождения: нефтью и горючими газами, мелом, мергелем, песками, солями, фосфоритами и различными глинами. Разрабатывались крупные нефтегазовые месторождения — Абрамовское, Мироничевское, Ветютневское; Михайловское и Себряковское месторождения мела, глин, песков, известняка.

Район учреждён в 1928 году. В 2012 году был упразднён, а на данной территории, в границах района и города Михайловки, было образовано единое муниципальное образование город Михайловка со статусом городского округа. Как административно-территориальная единица район сохранил свой статус. До упразднения включал 14 сельских администраций, которые объединяли 54 населённых пункта. Площадь района — 3660 км². Население (2017) — 24 547 человек.

Краеведческий музей и купеческие дома

Чтобы ощутить атмосферу XIX века, стоит прогуляться по южной части города Михайловки. Там сохранилось довольно много старинных купеческих домов. А узнать историю этого края можно в Михайловском краеведческом музее. Он открыл свои двери для посетителей в статусе Михайловского народного музея в 1967 году. Тогда экспонатов было немного, и всё помещалось в небольшой купеческом доме. Материал для расширения экспозиции собирали буквально всем миром. Помогали участники войн — гражданской и Великой Отечественной. Большую работу проделала детская поисковая группа на базе школы № 2. Коллекция музея за десять лет увеличилась так значительно, что возник вопрос о переезде в новое здание и смене структуры. Тогда Михайловский народный музей преобразовали в филиал Волгоградского государственного краеведческого музея. Обновлённая и многократно расширенная экспозиция разместилась в старинном доме купца Аксёнова, построенном в 1905 году.

Сегодня Михайловский краеведческий музей продолжает исследовать и изучать историю родного края, его культуру, традиции, социальные и политические аспекты, духовное состояние общества в разные времена. Среди представленных стационарных экспозиций такие: «Листая страницы истории нашей», «Купечество слободы Михайловки», «Наш край в годы Великой Отечественной войны», «Животный мир Михайловского района». Проводят также тематические выездные выставки и временные. Вот лишь некоторые примеры: «Забытая война», «Какой Победа та была воистину прекрасной!..», «Плат узорный», «Две армии — две судьбы» и другие.

Краеведческий музей сотрудничает со школами, детскими садами. Сотрудники проводят уроки, организуют фольклорно-обрядовые праздники «Нет пищи краше простой русской каши», «Убирай, девка, сундуки, закрывай наряды».

Древние люди и Дикое поле

Михайловка представляет интерес и с точки зрения археологии. Первые люди бывали здесь ещё в эпоху палеолита. Об этом свидетельствуют найденные недалеко от посёлка Сидоры древние артефакты: заострённое орудие неандертальца, кости хазарской лошади и хазарского слона. Были здесь и другие известные находки: семиметровая лодка-долблёнка из мягкой породы дерева, созданная ещё в железный век, и круглые насыпи с захоронениями древних сарматов. Могильники датируют I—II веками до н. э.

Но если о тех очень отдалённых о нас временах мы можем лишь догадываться, то об эпохе татаро-монгольской власти в придонских степях известно гораздо больше. Так, установлено, что пространство от верховьев реки Воронеж до Азовского моря золотоордынцы называли поэтично и ёмко — Дикое поле. Это была пустынная, безлюдная, никем не освоенная земля. Такой территория нынешней Михайловки и оставалась вплоть до XVIII века, пока не появилось здесь первое поселение. Основал его в 1762 году донской полковник Михаил Сидорович Серебряков, имя которого и получили слобода, а впоследствии город Михайловка и Михайловский район. А столетие спустя здесь, как и на многих других землях Волгоградской области, прошла Грязе-Царицынская железная дорога, давшая мощный импульс к развитию этих земель. В 2 км от центра Михайловки открыли станцию Серебряково.

Лесная полоса

Михайловка (бывший Михайловский район) расположена на берегу живописной реки Медведицы. На этих землях зарегистрированы четыре особо охраняемые территории. Это водоохранная зона реки Медведицы, защитная лесная полоса «Слащевка — Ададурово», лесопарковая часть зелёной зоны города Михайловки и государственная защитная лесная полоса «Пенза — Каменск». Последнюю создавали на протяжении четырех лет с 1949 по 1953 год. Помимо части Волгоградской области, эта лесная полоса проходит по территориям Пензенской, Саратовской, Воронежской и Ростовской областей. Протяжённость её — 708 км, а ширина — 700 м (фактически три параллельные лесополосы шириной по 60 м). Общая площадь насаждений — 1460 га леса! Основная функция лесополосы «Пенза — Каменск» — защищать сельскохозяйственные культуры от сильных и жарких ветров-суховеев, приходящих

с юго-запада и востока. Здесь растут берёзы, сосны, лиственницы и другие породы деревьев. Но главные здесь — дубы черешчатые. Они составляют почти 80% всех зелёных насаждений.

Также на территории Михайловки располагается государственный памятник природы «Ландыш майский» — заказник лечебного растения. У майского ландыша много имён в народе: он и молодильник, и воронец, и глазная трава. Для лечебных целей можно использовать его целиком: цветки, листья, корневище. Но это растение нежное и часто страдает, поскольку его попросту вытаптывают. В заказнике «Ландыш майский» чудо-цветок лелеют и берегут.

Увековеченная память

Два печальных памятника появились в городе Михайловке за последние несколько десятилетий. В 1995 году около Центра детского творчества в Михайловке был установлен памятник «Скорбящая мать» скульптора А. Коваленко. Это знак скорби и уважения к михайловцам, погибшим в Афганистане и Чечне. Надпись на постаменте гласит: «Скорбим о вас, помним о вас — воины-интернационалисты михайловцы, отдавшие жизнь в боевых действиях».

А в 2008 году открыли памятник ликвидаторам радиационных аварий и катастроф. Ежегодно 26 апреля отмечают день памяти о катастрофе на Чернобыльской АЭС и чествуют всех, кто проявил тогда мужество и героизм. В этот день сюда, к памятнику, приходят самые разные люди: ликвидаторы, вдовы тех, кто погиб от приобретённых в Чернобыле болезней, их дети и внуки и просто те, кому не всё равно, кто хочет не допустить повторения беды.

Седов Сергей Валентинович

Нотариус Седов С. В. ведет прием по адресу:
г. Михайловка, ул. Мира, д. 108.
Тел. (84463) 4-29-59.

Родился Сергей Валентинович во Фроловском районе. В феврале 1995 года наделен полномочиями нотариуса в нотариальном округе — Михайловский район Волгоградской области.

«С семьей и друзьями любим порыбачить, поэтому в летнее время находим красивое тихое местечко вдоль берега Медведицы и располагаемся на приятный отдых. Надо сказать, редко возвращаемся домой без улова. А уха на свежем воздухе, с дымком — незабываемый вкус…»

Байбаков Михаил Семенович

Нотариус Байбаков М. С. ведет прием по адресу:
г. Михайловка, ул. Коммуны, д. 158.
Тел. (84463) 2-35-34.

Здесь, в михайловском хуторе Сухов-2, и родился нотариус, окончил школу и уехал на учебу в Горьковскую высшую школу МВД СССР, по окончании которой отслужил в органах МВД. В нотариат пришел в начале 2000-х и с июня 2005 года работает нотариусом Михайловского района.

«В водах нашего района, а это без малого Медведица, Безымянка, Лычака, Кобылинка, Кумылга, чего только не водится: линь, сом, караси, омули… Рыба отменная на любой вкус, и рыбалка почти всегда такая же… Всегда с радостью жду коллег и друзей на совместную охоту. Ведь у нас настоящий рай для чудесного отдыха».

Гудкова Ольга Ивановна

Нотариус Гудкова О. И. ведет прием по адресу:
ст. Нехаевская, ул. Ленина, д. 53.
Тел. (84443) 5-18-79.

Ольга Ивановна родилась в Нехаевском районе. Работала техником-геологом, 20 лет прослужила в системе МВД. С 2004 года — нотариус Нехаевского района Волгоградской области.

«Если надо проложить тротуар в станице, вкладываю деньги. Если надо разбить парк на территории школы, привлекаю сотрудников полиции, и мы вместе это делаем.

Зимой люблю ходить на лыжах, летом кататься на велосипеде, заниматься садом и цветником… Слышала, что в Европе очень популярен сельский туризм. Я считаю, что наш район идеален для такого вида предпринимательства. Есть в нашем районе замечательные хозяйства и хозяйственники, которые могут принять, рассказать, показать жизнь на земле и всю красоту края. Одно Лазоревое взгорье чего стоит! По весне здесь все степи покрыты тонколистными пионами — красота неописуемая!»

Здравствуй, край родной, край берёзовый!
Соловьиный край – хлебный колосок.
Здесь всегда рассвет самый розовый,
Здесь всегда закат, как вишнёвый сок.

Автор Александр Таранцов

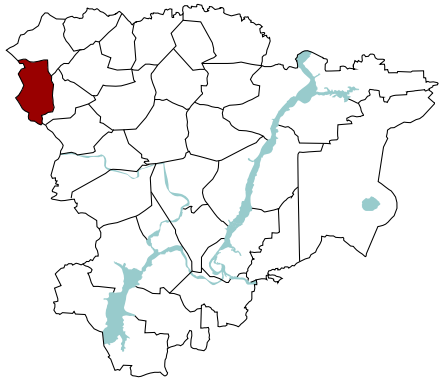

Район учреждён в 1928 году. В его составе 13 муниципальных образований (сельских поселений), объединяющих 50 населённых пунктов. Районный и административный центр — станица Нехаевская. Площадь района — 2182,54 км². Население (2017) — 13 516 человек.

Музей в сарае

Вениамин Владимирович Суров, пенсионер из станицы Луковской, превратил свой сарай в музей. Более 40 лет Вениамин Владимирович собирал предметы луковского быта и исторические реликвии — от казачьей амуниции до горшков из курганов настоящих сарматов, от старинных пушечных ядер до самовара, который, возможно, принадлежал самому императору Николаю II. Особая тема — Великая Отечественная война.

Началось всё случайно: хозяин будущего музея обнаружил в собственном доме старинные рычажные весы 1803 года и решил повесить их на стену. Сегодня суровское собрание таково, что некоторые экспонаты даже «ездят на гастроли» в Нехаевский краеведческий музей. А самому Вениамину Владимировичу присвоено звание народного краеведа и профессора «Института народных промыслов и прикладных экономических исследований».

Нехаевский район

Нехаевский район находится в северо-западной части Волгоградской области. Это один из самых отдалённых районов. Он расположен на Калачской возвышенности, на правом берегу Хопра, где берёт своё начало приток Хопра река Тишанка. Климат здесь засушливый, с резко континентальным характером: зимы малоснежные, а летом температура доходит до +45 градусов. На чернозёмных почвах выращивают зерновые культуры, подсолнечник, гречиху, кукурузу. На девяти месторождениях добывают каменные строительные материалы, диамонит, сырьё для изготовления керамического кирпича.

Лазоревые цветы

В Нехаевском районе находится несколько охраняемых природных зон, где встречаются растения из Красной книги. Лазоревое взгорье около хутора Соколовского — одно из немногих мест в области, где растут пионы тонколистные, они же лазоревые цветы — символ мужества и патриотизма казаков.

Нехаевский район — один из трёх районов Волгоградской области, в которых расположен Нижнехопёрский природный парк, образованный в 2003 году. Площадь его более 230 000 га! Здесь сохранились участки Дикого поля времён половцев и печенегов. В парке растут фиалки, васильки, тринии. На территории обитает около 40 видов млекопитающих — от летучих мышей и сусликов до кабанов и лосей. В парке живут почти 30 видов птиц: орлы, фазаны, чомга, цапли и выпи. Ещё 120 видов птиц прилетают на гнездование: орлан-белохвост, черный аист, дрофа, стрепет, огарь. В многочисленных озёрах и в реке Хопёр, одной из чистейших рек Европы, водятся щука, язь, окунь, лещ, судак, сазан, сом, стерлядь, вырезуб, шемая и другие рыбы.

Покровский собор

Покровский собор в станице Тишанской был построен в 1864 году. Фундамент сложили из каменных блоков, а стены — из красного кирпича. Внутри было два клироса, два певчих хора. Сейчас храм не действует, но признан историческим памятником архитектуры и зодчества.

ШУКШИНСКИЙ УТЕС

Родина... И почему же живет в сердце мысль, что когда-то останусь там навсегда? Когда? Ведь не похоже по жизни-то... Отчего же? Может, потому, что она и живет постоянно в сердце, и образ ее светлый погаснет со мной вместе. Видно, так. Благослови тебя, моя родина, труд и разум человеческий! Будь счастлива! Будешь ты счастлива — и я буду счастлив...

Василий Шукшин

Старикова Елена Геннадьевна

Нотариус Старикова Е. Г. ведет прием по адресу:
г. Николаевск, ул. Октябрьская, д. 22/76.
Тел. (84494) 6-49-97.

Родилась Елена Геннадьевна в селе Солодушино Николаевского района. После стажировки у нотариуса Ковалёвой А. А. в 1999 году стала нотариусом в своем родном районе.

«У нас есть в районе невероятной красоты ерик — Очкуровский. С одной стороны — заводь, с другой — Волга. Хочешь — купайся в ерике, вода там всегда тёплая, хочешь — в Волге. А ещё у нас есть лес Соснушки, сосновая лесопосадка вдоль Волги невероятной красоты. Там такой воздух… Когда-то давным-давно один из посетителей конторы, дедушка, которому на тот момент было за 90, посоветовал одно эффективное средство для борьбы с бронхитом — молодые сосновые шишки разрезать пополам, засыпать сахаром и хранить в холодильнике. Это средство помогало ему и многим другим восстановить бронхи и даже вылечить туберкулёз. С тех пор вот ездим туда весной собирать шишки».

Густой пьянящий аромат
Степной травы и горечи полынной
На крыльях памяти уносит нас назад –
В былые годы юности ковыльной,
Где к Волге мы бежали босиком,
Пыль поднимая в раскалённом зное,
Смеялись и шутили ни о чём...
Пьяняющий аромат, знакомый нам до боли.

Отрывок из стихотворения Ларисы Ткачёвой «Полынные просторы»

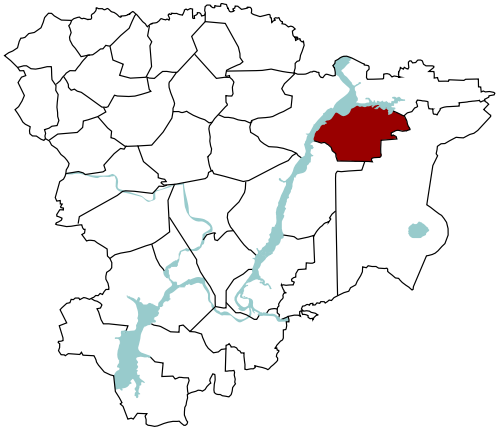

Район учреждён в 1928 году. Включает 1 городскую и 12 сельских администраций, объединяющих 33 населённых пункта. Районный и административный центр — город Николаевск. Площадь района — 3436,36 км². Население (2017) — 29 767 человек.

Тюльпанный луг

Тюльпанный луг — это бескрайняя целинная степь с редкими краснокнижными цветами, памятник природы регионального значения. Заповедник был создан специально, чтобы сохранить уникальное место произрастания ценных, редких или исчезающих видов растений, в том числе тюльпана Геснера (Шренка). Этот прекрасный цветок бывает разных оттенков, от лимонно-жёлтого до кроваво-красной и пурпурного, но всегда он яркий и жизнерадостный. Всего же видов растений, которые здесь можно встретить, около 110. А ещё более 50 видов насекомых и около 10 видов птиц.

Николаевский район

Николаевский район находится на северо-востоке Волгоградской области, в зоне степей, на левом берегу Волгоградского водохранилища. Климат континентальный, засушливый. Небо почти всегда безоблачное, морозов почти не бывает, часто дуют ветра, в том числе суховеи. Развито сельское хозяйство: выращивают зерновые, овощные, бахчевые культуры, разводят крупный рогатый скот, овец, свиней и птицу. В Николаевском районе открыто одно газовое и четыре нефтяных месторождения. Имеются запасы твёрдых полезных ископаемых: глины, песка.

Дом-музей М. А. Шолохова

В 1941 году в Николаевск перебрался с семьёй уже знаменитый писатель Михаил Александрович Шолохов. Город понравился ему своей схожестью с донскими станицами, озёрами и лесами. До 1942 года писатель жил в необычном деревянном доме с резными окнами и башенками. Здесь он встречался с героем Сталинградской битвы генерал-майором Александром Родимцевым. Здесь, в Николаевской слободе, он написал рассказ «Наука ненависти» и задумал роман «Они сражались за Родину».

В 2004 году в восстановленном доме открылся дом-музей писателя, а год спустя установили бронзовый бюст работы А. Лунина и мемориальную доску. Здесь находятся предметы его обихода, ордена и медали, фотографии, документы, книги. В картинной галерее «Шолохов на Волге» представлены картины заслуженного художника России Г. Животова, изобразившего семью Шолоховых. Уникальный экспонат коллекции музея — факсимильное издание рукописи романа «Тихий Дон».

Космонавт из Николаевска

27 августа 1941 года в посёлке городского типа Николаевском в семье простого рабочего родился Юра Малышев — будущий великий космонавт, дважды Герой Советского Союза, 47-й космонавт СССР и 95-й космонавт мира. В Волгоградской области гордятся соотечественником. Когда космонавт получал звание почётного гражданина Николаевска и шкатулку с родной землёй, он сказал: «Да, это та земля, что меня вскормила, дала мне силы; та, что вложила в меня самое лучшее, на что я способен».

Сегодня в Николаевске именем Юрия Васильевича Малышева названа площадь, установлен изображающий его бронзовый памятник, а на доме, где он родился и вырос, — мемориальная доска.

Историко-краеведческий музей

Николаевский историко-краеведческий музей, открывшийся 9 мая 1990 года, — учреждение необычное. Хотя бы тем, что, помимо традиционных исследований истории и традиций родного края, он экспонирует внушительную коллекцию предметов, связанных с освоением космоса. Первая из трёх постоянных выставок музея, разместившаяся в самом просторном зале, составлена из более чем 1000 экспонатов, многие из которых принадлежали Юрию Васильевичу Малышеву. Здесь можно увидеть его личный профилактический костюм «Пингвин-3» и кресло-ложемент: в таком космонавт сворачивается в позу эмбриона, чтобы легче перенести перегрузки. Есть и сублимированные продукты питания, и устройство для питья воды из посеребренного сосуда с мундштуками. Украшает зал точная копия первого космического спутника в масштабе 1:10.

Юрий Васильевич подарил городу коллекцию памятных знаков и медалей из 130 предметов и шлем для парашютных прыжков. Его школа передала музею почтовые марки на тему развития космонавтики. Здесь и тетради космонавта с лекциями, фотографии из семейного альбома.

Вторая музейная выставка площадью 60 м^2 посвящена истории Николаевской слободы с 1747 по 1900 год. В этом зале можно увидеть предметы крестьянского обихода, вручную сработанную старинную мебель из красного дерева, церковные книги, антикварные часы и монеты, редкие фотографии старой слободы.

Тема третьей постоянной выставки — Великая Отечественная война. Она рассказывает о помощи николаевцев фронту, о знаменитых бойцах-соотечественниках и о легендарной 13-й Гвардейской дивизии.

В четвёртом зале размещаются временные выставки. Они могут быть разные: исторические, художественные. Часто это передвижные коллекции музеев Волгограда, Санкт-Петербурга, Ростова, Камышина...

Святой Николай Угодник

Согласно древней легенде, место для хутора переселенцы выбрали не случайно. Здесь ими был получен знак: в камышах на берегу Волги обнаружилась икона Николая Угодника. Так появилась и сама Николаевская слобода, и её имя. Почти сразу переселенцы построили деревянную церковь в честь покровителя. В 1794 году она была заменена на каменный храм Николая Чудотворца. Увы, в советские годы он был разрушен. Недавно, в 2010-х годах, с благословения митрополита Волгоградского и Камышинского Германа в Николаевске начали заново отстраивать храм Святого Николая Угодника. Уже воздвигнуты золотые купола.

Старинная мельница

Необычная архитектурная достопримечательность Николаевского района — старинная деревянная мельница, которая носит имя Пфляумера Фридриха-старшего. Пфляумер был крупным поволжским промышленником. В 1904 году он решил построить в этих краях мельницу. Это оказалось не так-то просто: поблизости не нашлось ни одного подходящего товарного дерева. Пришлось выписывать лиственницу из-под Перми, которую сплавляли на плоту по Волге. Механическое же оборудование привезли из Германии. Мельница вышла высотой в четыре этажа, прочная и надёжная. Во времена Великой Отечественной войны на ней производилось до 90—100 тонн хлебной продукции. Мельница буквально спасала обороняющийся Сталинград. Она и по сей день находится в рабочем состоянии.

Природные красоты

Николаевский район — это территория природного разнообразия. Тут есть сели, полупустыни, лиманы, пойменные луга, пески, солонцы, сосновые боры, пруды, реки, Волгоградское море. Основной ландшафт района — степной, в наше время степи, когда-то кормившие всю область, в Николаевском районе находятся в запустении. В хозяйстве используют только малую их часть. Происходит смена растительного покрова. В поймах рек есть полупустыни. Но подлинный феномен Прикаспийской низменности — лиманы, мелководные заливы. Это естественные сенокосные угодья Николаевского района. Лиманы отличаются специфической растительностью: это узколистная осока, типчак, мятлик, всевозможные виды разнотравья, камыши и т. д.

На территории района живёт не менее 30 видов млекопитающих. Среди них особенно интересны эндемики: белобрюхая белозубка, хомячок Эверсмана, тарбаганчик, песчаник.

«Великий чумацкий шлях»

Первое поселение на левом берегу Волги, на месте нынешнего Николаевского района, появилось в XVIII веке. В 1747 году императрицей Елизаветой Петровной был издан специальный государственный указ о строительстве здесь нескольких соляных амбаров — тогда как раз начиналась добыча соли на знаменитом озере Эльтон. Из-под Харьковщины и Полтавщины пришли в эти края около 5000 человек, чтобы стать чумаками, то есть заняться перевозкой соли. Переселенцам выделили землю, на которой и вырос небольшой хутор Николаевск. Уже через сто лет путешественники и торговцы говорили об этих местах как о «великом чумацком шляхе», центре купеческих связей. А в 1863 году солевой промысел перестал существовать, и жители занялись распашкой степей. В 1967 году, спустя два столетия после своего появления, Николаевск, к тому моменту перенесённый на новое место, получил статус города.

Ерофеева Ольга Викторовна

Нотариус Ерофеева О. В. ведет прием по адресу:
г. Николаевск, ул. Октябрьская, д. 24/11.
Тел. (84494) 6-00-93.

Ольга Викторовна родом из соседнего Быковского района. Полномочиями нотариуса Николаевского района наделена в ноябре 2016 года.

«В должности я недавно, и поэтому Николаевский район остается для меня еще не изведанным. Одно могу сказать точно: район интересен своими жителями, по большей части потомками коренных украинцев. Это люди сложные, со своими национальными особенностями. Я уже приобрела полезный опыт в познании психологии людей. А районный центр Николаевск — это небольшой, но очень уютный, тихий и гостеприимный город.

В области обожаю тихое местечко Репино в Волго-Ахтубинской пойме. Болота, дубовые рощи, заливные луга, редкие птицы, невероятная красота неподалёку от города. Вот только проехать сложно, но оно того стоит!»

Ермилова Галина Константиновна

Нотариус Ермилова Г. К. ведет прием по адресу:
г. Новоаннинский, пер. Разина, д. 17.
Тел. (84447) 3-28-40.

После окончания Саломатинской школы Новоаннинского района Галина Константиновна поступила в Михайловское педучилище. Работала старшей пионервожатой, воспитателем, учителем, юристом. В государственный нотариат пришла в апреле 1991 года, в июле 1993 года назначена на должность нотариуса Новоаннинского района.

«У нас в районе есть всё: грибы, леса, вода. Река Бузулук с песчаными берегами для роскошной рыбалки, интересный краеведческий музей, памятник казакам, парк отдыха... Столько родных и любимых мест, что и не перечесть. Рада, что работаю и живу именно в этом районе!»

Мой отчий край – моя земля,
Что Новоаннинским зовётся…
Шумят березы, тополя,
И на просторе песня льётся…
Цвети, мой край – казачий край,
Край трудовой и вольной воли.
Счастливым днём зарю встречай…

Автор Н. Александрова

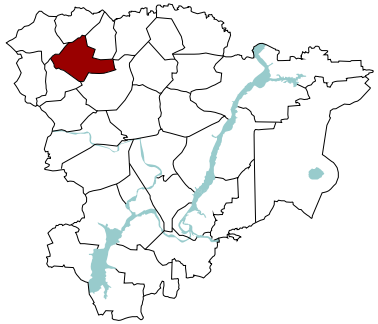

Район учреждён 23 июня 1928 года. Включает 1 городское (административный центр — город Новоаннинский) и 13 сельских поселений, объединяющих 70 населенных пунктов. Площадь района — 3084 км². Население (2017) — 33 679 человек.

Вековые росписи храма в Филоновской

Храм Святой Троицы — достопримечательность всего Новоаннинского района. Расположен на самом высоком и красивом месте станицы Филоновской. Церковь, действующая с 1792—1798 годов, была построена всем миром: на купеческие и казачьи деньги. До наших дней в храме сохранились иконостас и рукописные изображения на стенах со времен каменной постройки, существующие с 1795 года. Именно поэтому храм интересен всем, кого особенно влекут не широко известные святыни, а места с историей.

Новоаннинский район

Новоаннинский район расположен на северо-западе Волгоградской области, в среднем течении реки Бузулук (левый приток Хопра, бассейн Дона). По своим природным условиям район относится к зоне сухих степей. Почвы представлены плодородным южным чернозёмом. Район — житница Волгоградской области, лидер по урожайности зерновых. Климат континентальный, с жарким летом, умеренно холодной зимой, недостаточным количеством осадков. Территория Новоаннинского района — одно из самых красивых, экологически чистых мест Волгоградской области.

Я знаю: центру быть!

Житель Волгоградской области, бывший железнодорожник Александр Харламов, решил создать в родном Новоаннинском мемориальный центр. На организацию парка у Александра ушло шесть с половиной лет. Самый дорогой элемент мемориального комплекса — паровоз 1952 года. Этот мемориальный комплекс — дань памяти героям войны в целом и железнодорожникам, которые доставляли провиант и боеприпасы нашей армии, а также транспортировали раненых, эвакуировали мирное население. Сейчас в комплексе: паровоз 1952 года, вагон-теплушка 1941 года, пушка и полевая кухня, также мемориальные плиты с именами героев-земляков.

Памятные места

С железнодорожной станции Филоново начинается история города Новоаннинского. Здание вокзала, построенного в 1870 году между землями старинных казачьих станиц Аннинской и Филоновской, является одним из старейших сооружений Новоаннинского поселения. На Приволжской железной дороге остались всего два вокзала, которые не были разрушены или перестроены, а только отремонтированы с сохранением исторического архитектурного облика.

Памятниками архитектуры и градостроительства являются дом купцов Комаровых 1813—1815 годов (ныне здание детского дома) в станице Филоновской; здание ДОСААФ в городе Новоаннинском, где формировался в период Великой Отечественной войны 33-й добровольческий полк народного ополчения.

Казак-хлебороб

Новоаннинский район — житница Волгоградской области. Земледельцы района из года в год выращивают и собирают одни из самых высоких урожаев в области. Неудивительно, что памятник казаку-хлеборобу установлен в этом районе — на центральной усадьбе крестьянского хозяйства Г. А. Мелихова в хуторе Первая Берёзовка. В собирательном образе казака-хлебороба увековечена память о многих поколениях земляков, поливавших потом драгоценную землю ради хлеба насущного, а в тревожные времена отважно защищавших родной край ради будущих землепашцев. На сегодняшний день этот памятник является вторым в России и единственным в Волгоградской области.

Народные промыслы

Среди народных промыслов в районе наиболее популярны гончарное мастерство, валяние из шерсти, пуховязание. Здесь разводят уникальную породу пуховых коз — придонскую. Новоаннинские мастера из её пуха создают работы, в которых прослеживаются древние традиции этого края. Это настоящие произведения искусства, которые пользуются популярностью как в России, так и за рубежом.

Ландшафтный заказник

На левом берегу реки Бузулук раскинулся город Новоаннинский. История города началась еще в XIV веке. Эти места всегда привлекали людей изобилием рыбы и дичи. Изучив названия здешних поселений и озёр, историки сделали вывод, что Новоаннинский основали переселенцы с новгородских земель.

Одним из основных мест отдыха здешних жителей является лесопарковая зона вдоль реки Бузулук, имеющая статус ландшафтного заказника области. На территории заказника расположены лесные насаждения, озеро Ольшаное и Березовская гора. На южном склоне горы Березовской находится родник, через который проходят почти все экскурсионные маршруты по достопримечательностям Новоаннинского района. Не меньший интерес у гостей района вызывают и такие памятники природы, как озеро Дарьга, находящееся неподалеку от хутора Рог-Измайловского, и озеро Мироново у хутора Краснокоротковского — место обитания и размножения диких птиц. В летний период побережье Бузулука посещают сотни гостей. Здесь разбивают палаточные городки, сплавляются по реке на байдарках. В сосновом бору на берегу реки расположено одно из лучших в регионе детских оздоровительных учреждений — центр для детей и молодежи «Золотой Колос».

Гостям предлагается несколько туристических маршрутов, в которых можно осмотреть и город, и другие достопримечательности района. Всего в Новоаннинском районе двадцать пять объектов, которые признаны памятниками регионального значения. Здесь расположено большое количество мемориальных сооружений, связанных с различными историческими событиями в этом краю. И каждый из них достоин особого внимания.

Храм Святой Троицы

Ещё одна религиозная достопримечательность — храм Святой Троицы в хуторе Первая Берёзовка. В архивных документах церковь Святой Троицы упоминается ещё в 1733 году, когда деревянное строение было уничтожено в результате пожара. Восстановление храма пришлось на начало XIX века, и уже через год состоялось его освящение. В годы советской власти храм был закрыт, а в его помещениях разместили сначала сельские склады, а позже ремонтные мастерские. В 1995 году началось восстановление церкви, а в 1996 году образовался приход Святой Троицы. В настоящее время восстановление практически завершено. Богослужения совершаются по воскресным и праздничным дням. Имеются воскресная школа и библиотека.

Ушаков Андрей Юрьевич

Нотариус Ушаков А. Ю. ведет прием по адресу:
г. Новоаннинский, ул. Либкнехта, д. 10.
Тел. (84447) 3-25-65.

Андрей Юрьевич родом из Тамбова. По окончании Саратовского юридического института был распределён в Волгоградскую область. До нотариата работал заведующим юридическим отделом в администрации Светлоярского района. В 1997 году наделен полномочиями нотариуса в Новоаннинском районе.

«Сплавы по реке Бузулук — любимый вид отдыха с семьёй и друзьями. С весны и до первых заморозков частенько выбираемся к реке, разбиваем палатку, ловим рыбу, разжигаем костёр, варим уху и поём песни под гитару… Обязательно с ночёвкой, иначе не почувствуешь вкус природы…»

Балагуров Артем Николаевич

Нотариус Балагуров А. Н. ведет прием по адресу:
г. Новониколаевский, ул. Народная, 156а.
Тел. (84444) 6-16-52.

Артем Николаевич родился в городе Палласовке Волгоградской области. С 2000 года работал в Нотариальной палате: специалистом контрольной группы, консультантом правового отдела, старшим консультантом. В октябре 2009 года назначен на должность нотариуса в Новониколаевском районе.

«У нас в районе потрясающие пейзажи: густо изрезанные балки, дубовые леса, степи с редчайшими растениями... Конечно, как и везде в области, летом очень жарко. Спасает Кардаильский заповедник с его озёрами и речушками. Сюда мы часто выбираемся с семьёй и друзьями. Охоту я не признаю, а вот понаблюдать за дикими животными и птицами — с удовольствием…»

Вновь у плетней и у заборов
Цветёт счастливая сирень,
И стружки золота в озёра
Роняет солнце каждый день...

Николай Владимирович Зотьев

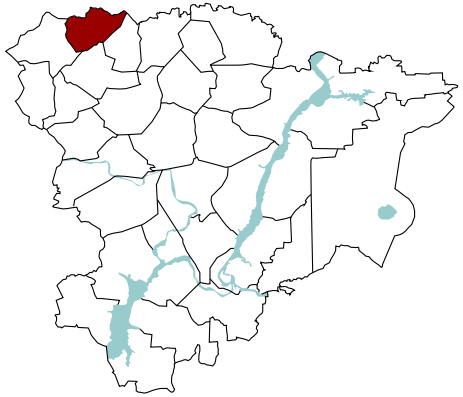

Новониколаевский район

Новониколаевский район находится в северо-западной части Волгоградской области и занимает часть Хопёрско-Бузулукской равнины. Климат континентальный с преобладанием круглый год засушливых восточных ветров. Основное направление экономики — сельское хозяйство. На территории района разведано месторождение сырья для производства керамического кирпича и пять источников подземных вод.

Район образован в 1928 году. Включает 1 городскую (посёлок городского типа Новониколаевский) и 10 сельских администраций, объединяющих 50 населённых пунктов. Площадь района — 2363,30 км². Население (2017) — 21 118 человек.

Храм Архангела Михаила

В хуторе Алексиковском стоит прекрасный старинный храм Архангела Михаила 1887 года постройки. Помимо каменной церкви, здесь есть также восстановленный деревянный храм. Отдельно стоит храмообразная крестильня. Работают центр духовно-нравственного образования «Ангелочек», воскресная школа и библиотека.

Из истории района

Просторы прихопёрских земель между Хопром и Волгой — «край бездорожья и непуганых птиц». На месте нынешнего посёлка Новониколаевском было пять озёр. В 1869 году приступили к строительству ветки, соединяющей Царицын и Грязи. В 1870-м открылась станция Филоново (станица Новониколаевская). Вскоре сюда стали переселяться зажиточные семьи. За 14 лет здесь выросло 140 дворов. В годы Великой Отечественной войны 9200 новониколаевцев сражались на фронте. Около 4000 из них погибли. В память об ушедших земляках стоят памятники.

Природные красоты района

Рельеф района — равнинный, изрезанный балками. Уникальный и редкий природный памятник Новониколаевского района, особо охраняемая природная территория регионального значения — урочище Косарка. Это искусственные леса в степи. Расположено урочище близ хуторов Дуплятский и Пруцковский, начинается от реки Косарки. Площадь охраняемой территории — 2522 га.

Протекающая здесь речка Косарка мелководна и в жаркий сезон часто полностью пересыхает, при этом образуя камышовые заросли и плёсы. В этой зоне преобладает травянистая растительность. Чтобы улучшить почвы — в целях мелиорации — в урочище были специально высажены лесные насаждения. Они прижились, и образовалась полноценная лесная экосистема.

Самым первым посадкам на территории урочища больше 100 лет: начался проект ещё в 1908 году. Участок, где посадили первые косаркинские дубы, ивы и сосны, называют Царским лесом. Сегодня сохранился один древний дуб. Второй этап прошёл в 1928 году: дубы, сосны крымские и обыкновенные. Третий этап осуществляли в 1957—1964 годах, сажали дубы, тополя и сосны.

Сегодня в урочище можно погулять, вдыхая свежий лесной воздух, но нельзя охотиться, ловить рыбу. Если повезёт, удастся увидеть кого-то из местных обитателей: кабана, лося, белку, косулю. Есть здесь и редкие животные, занесенные в Красную книгу: бобер и олень благородный.

Другой природный заповедник, где живут в естественных условиях дикие звери и птицы, — охотничье хозяйство «Кардаильское» на берегу самой северной реки Волгоградской области — Кардаил. Тут водятся кабаны, лоси, зайцы-русаки, лисы. Имеются дубово-тополевые леса.

Октябрьский район

Октябрьский район находится на юге Волгоградской области. Территория расположена в основном в междуречье Аксая Есауловского и Мышкова, которые впадают в Цимлянское водохранилище. Климат резко континентальный, засушливый. На территории района множество месторождений строительного песка и запасы сырья для керамического кирпича. Здесь отсутствует промышленность, поэтому район может похвастаться исключительной экологической обстановкой.

Зеленый остров

Одна из рек, протекающих по территории района и впадающих в Цимлянское море, — Аксай Есауловский. У неё два русла: старое и новое. Согласно истории, посёлок Октябрьский был основан в 1897 году как станция Жутово на железнодорожной ветке Царицын — Тихорецкая. А в 1953 году случилось наводнение: льды перекрыли Аксай, и целую неделю местные жители передвигались по улицам на лодках. Спустя год появилась земляная дамба вокруг посёлка. Она перекрыла старое русло Аксая, и образовался остров. Сперва остров был пустым, с одной полынью из всей растительности. Октябрьцы провели работу по озеленению. Из госпитомников были привезены саженцы декоративных и фруктовых растений. К 1958 году остров благоустроили: провели освещение, поставили качели, открыли летний кинотеатр, построили подвесной мост. Сегодня Зелёный остров — роскошный сад, где растут шалфей и ромашка, дикая морковь и ландыш, лекарственные травы. Построен новый спорткомплекс, беговые дорожки, футбольное поле.

Воздвиженская ярмарка

В конце сентября Октябрьский район ежегодно проводит традиционную местную ярмарку, которая начинается с церковного праздника Воздвижения. Сюда съезжаются гости со всех окрестностей. Основные торжества проходят на Центральном стадионе, у ворот которого гостей встречает танцевально-песенный коллектив в национальных костюмах с народными песнями. В праздничном шествии принимает участие казачья дружина. Проходят различные выставки-продажи: «Город мастеров» с поделками местных умельцев и цветочно-фруктово-овощная ярмарка «Природы щедрые дары». Завершается праздник масштабным концертом.

Зелёный остров, а вокруг
Река извилистая вьётся.
Вдали дома, поля и лес –
Всё это Родиной зовётся.

Н.П. Кобышева, Октябрьский район

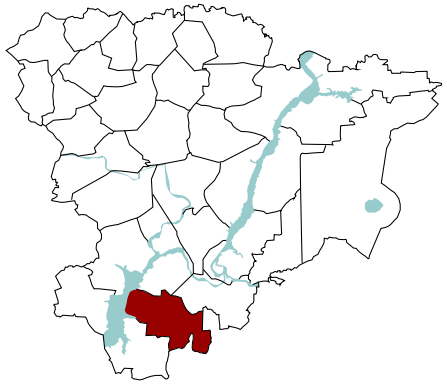

Район учреждён в 1957 году. Включает 1 городскую (рабочий посёлок Октябрьский) и 15 сельских администраций, объединяющих 31 населённый пункт. Площадь района — 3811 км². Население (2017) — 20 371 человек.

Военная память

В годы Великой Отечественной войны на реке Мышкове проходили бои Сталинградской битвы. Маршал Василевский говорил: «На этой речке решалась судьба Сталинградской битвы. Манштейн, спешивший на выручку окружённому Паулюсу, был остановлен именно тут». Сложнее всего пришлось хуторам Верхнекумскому и Нижнекумскому, сёлам Васильевка и Громославка. Здесь установлены мемориальные знаки «Рубеж мужества». В районе имеются 32 захоронения погибших. Рядом с братской могилой в селе Васильевка возвышается скульптура «Женщина-мать». В хуторе Верхнекумском построен мемориал «Стальное пламя». Ежегодно 26 декабря проходят мероприятия, посвящённые освобождению района от фашистских захватчиков.

Кирсанова Татьяна Викторовна

Нотариус Кирсанова Т. В. ведет прием по адресу:
р. п. Октябрьский, ул. Крутлякова, д. 164 Б.
Тел. (84475) 6-13-57.

Татьяна Викторовна родилась в селе Шелестово Октябрьского района.

Сначала пять лет работала нотариусом Киквидзенского района. С декабря 2009 года наделена полномочиями нотариуса в своем родном Октябрьском районе.

«В детстве исключительно ездили на Цимлянское водохранилище отдыхать, купаться… Может, поэтому такими здоровыми тогда дети были. Что может быть лучше, чем носиться по песку и купаться до звона в ушах?!

А вообще, места у нас очень живописные. К нам даже сам Дроздов со съёмочной группой приезжал ради редкой породы коз, которую, правда, уже не выводят в районе…»

Воловатов Вадим Валерьевич

Нотариус Воловатов В. В. ведет прием по адресу:
с. Ольховка, ул. Базарная, д. 9, кв. 7.
Тел. (84456) 2-00-33.

Вадим Валерьевич родился в селе Ольховка. По окончании Волгоградской академии госслужбы работал следователем Следственного отдела при Ольховском РОВД Волгоградской области. В марте 2005 года назначен на должность нотариуса Ольховского района.

«К нам часто приезжают увидеть уникальные меловые горы и наш знаменитый монастырь. И места вокруг такие красивые, что желание вернуться остается почти у всех…»

Прошагать за околицу, посмотреть
на поля.
Отхлебнуть вкус полынных трав, что
впитала земля.
Постоять близ погоста ниц,
помолиться крестам.
Ощутить всею кожей, что ты здесь,
а не там...

Людмила Гулий, уроженка села Новороссийского Ольховского района

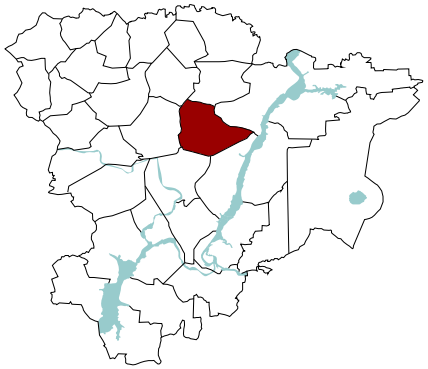

Район учреждён в 1928 году. Включает 13 сельских администраций, объединяющих 31 населённый пункт. Районный и административный центр — село Ольховка. Площадь района — 3225,6 км². Население (2017) — 17 623 человека.

Чертово игрище

Долина диаметром около 300 м и глубиной до 8 м, которая была бы совершенно обычной, если не фантастические цвета многослойного песка, покрывающего землю, — это «Ольховский Марс». Здесь самые разные оттенки: от снежно-белого до винного, от золотисто-жёлтого до фиолетового. Дополняют неземной пейзаж причудливо изогнувшиеся карликовые берёзы и редкий мох. Популярна легенда о том, что кратер этот образовался в результате падения метеорита. В защиту этой версии — странное поведение стрелки компаса. Биологи утверждают, что это донные отложения высохшей реки или даже старое русло существующей и сегодня Чертолейки.

Ольховский район

Ольховский район расположен в центральной части Волгоградской области, по обе стороны от реки Иловли, в степной зоне. Климат здесь умеренно континентальный, с жарким летом и небольшим количеством осадков. В недрах залегают строительные пески, мел, подземные воды. Разведаны восемь нефтяных месторождений. Район малозаселён.

Подземная церковь

Белогорский Каменнобродский Свято-Троицкий монастырь существует с XIX века и считается одним из красивейших в Нижнем Поволжье. Здесь хранится уникальная чудотворная икона Божией Матери «Всех скорбящих Радость». В меловых горах скрывается лабиринт загадочных пещер в три яруса — не только природных, но и рукотворных. Говорят, раньше в эти ходы можно было попасть из Белогорского храма. По воспоминаниям, под землёй были монашеские кельи, а также была большая зала с выточенным из мела столом, сиденьями и чашей с маслом или святой водой. Согласно легенде, однажды иноки на Ольховской земле истово молились о том, чтобы их обитель ушла под землю и таким образом спаслась от врагов. Бог внял мольбам и схоронил церковь в недрах гор. Место, где она стояла, называют Святой горой или Святой могилой. Сегодня здесь бьёт родник и установлен крест. Неподалёку от этих мест К. С. Петров-Водкин создал свой шедевр «Купание красного коня».

Другие источники района: серебряные, калиевые, натриевые, сероводородные, радоновые. Посетить их приезжали Пётр I и Елизавета Петровна.

Меловые горы

В Ольховском районе и степное разнотравье, и заросли можжевельника, и заповедные 350-летние дубы-великаны, и солонцы, и пещеры, и, разумеется, знаменитые меловые горы. Гряда белых как снег холмов протянулась на 30 км по правому берегу реки Иловли. Этим горам по несколько миллионов лет! Здешние почвы — это ожившая история юрского периода. Благодаря длительному процессу отложения ракушек и скелетов морских обителей и возникло это чудо природы. Здесь находят редкие ископаемые белемниты, коралловые трубки. У подножия гор растёт краснокнижный казачий можжевельник.

Палласовский район

Палласовский район, самый большой по площади в Волгоградской области, занимает её восточную часть. Его протяжённость с севера на юг — 180 км, с востока на запад — 60 км. Климат континентальный, с жарким летом и холодной малоснежной зимой. Местность характеризуется как полупустыня или опустыненная степь. На территории района протекает мелководная река Торгун и расположены крупные соляные озёра — Эльтон (182 км²), Булухта (77 км²) и Боткуль (66 км²). На территории района проживают представители более 60 национальностей — это редкий микс из различных культур, которые отлично уживаются под одной «крышей».

Неба синева расплескалася
Над тобой, Эльтон, чашей синею
Горизонта даль разделялася,
Небо, край земли, тонкой линией…

Отрывок из стихотворения Андрея Свитачева «Эльтон – золотое озеро»

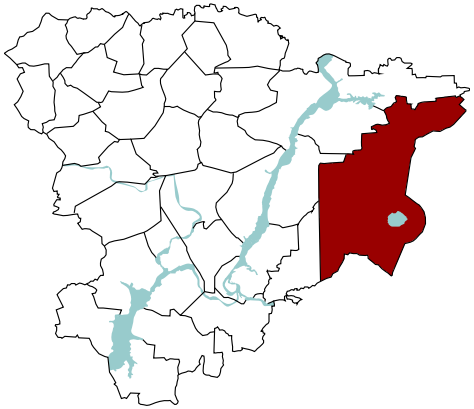

Район образован в 1922 году как Палласовский кантон в составе АО немцев Поволжья, в 1941 году преобразован в Палласовский район. Включает 1 городское поселение (административный центр — город Палласовка) и 14 сельских поселений, объединяющих 54 населенных пункта. Площадь района — 12361,09 км². Население (2017) — 40 398 человек.

Природный парк в степи заволжской

В 2001 году на территории района создан природный парк «Эльтонский», в который входит главная достопримечательность и гордость района — Эльтон, самое большое по площади минеральное озеро Европы. Также на территории парка расположены Сморогдинский минеральный источник, вода в котором даже в самую жаркую погоду остается ледяной, гора Улаган — растущий соляной купол, минерализованные реки, целинные степи, где обитают редкие виды растений и животных, а также памятники археологии и истории. Лечебно-оздоровительные процедуры проводятся в местном санатории «Эльтон», созданном еще в 1904 году.

Несбывшийся прогноз Палласа

Своим названием город Палласовка обязан знаменитому учёному-энциклопедисту, естествоиспытателю Петру Палласу. После Михаила Ломоносова он считается крупнейшим ученым в истории российской науки. В 1768 году Петербургская академия наук направляет для изучения и описания нашего края научную экспедицию под руководством молодого учёного Палласа П. С. Он выдвигает идею о том, что Каспий — это сохранившаяся часть обширного моря, и в подтверждение своей гипотезы находит следы прежнего уровня Каспийского моря в юго-восточных степях. Место расположения станции Палласовка описывает так: «Вся местность, около Торгуна лежащая, имеет солёное сложение. Ручей течёт по широкой и глубокой ложбине; вода в нём гнила, довольно мутна, наполнена поростом и травою. Да и вся почва по большей части солёна, на многих местах выступает в довольном количестве соль. Здесь ничего не растёт, кроме саликорнии, черенковой лебеды и некоторых солянок».

Выводы великого учёного как приговор: земля столь засолена и бесплодна, что не пригодна для земледелия и выпаса скота. С тех времён почвенные и климатические условия значительно изменились, сегодня Палласовский район является крупным центром сельскохозяйственного производства. Большие успехи достигнуты в области земледелия, животноводства и овцеводства: здесь выведена новая порода тонкорунных овец — волгоградская. В неблагоприятной для проживания полупустыне вырос современный город, на привокзальной площади которого установлен памятник Палласу.

Пустовалова Елена Петровна

Нотариус Пустовалова Е. П. ведет прием по адресу:
г. Палласовка, ул. Ленина, д. 2.
Тел. 8-960-882-87-38.

Елена Петровна родилась в х. Петровском Урюпинского района. Работала помощником нотариуса города Волжского Кайсын И. С., в ноябре 2015 года назначена на должность нотариуса Палласовского района.

«Нигде в Волгоградской области не встречала такой толерантности и уважения к традициям другого народа. Палласовчане, среди которых немцы, казахи, русские, чеченцы, азербайджанцы, умеют жить рядом друг с другом, не нарушая ничьих границ. Такое комфортное соседство отразилось и на кухне — вкусной и разнообразной, и на характере жителей — спокойном и сдержанном.

Конечно, среди любимых мест в районе — озеро Эльтон, космически красивое бело-розовое полотно из соли с потрясающими лечебными свойствами».

Дудкина Надежда Александровна

Нотариус Дудкина Н. А. ведет прием по адресу:
р. п. Рудня, ул. Пионерская, д. 382.
Тел. (84453) 7-12-95.

Надежда Александровна родилась в Рудне. Работала в редакции местной газеты «Трибуна», в Волгоградском областном суде и Руднянском районном суде. В государственный нотариат пришла в 1987 году, а с октября 1993 года — частнопрактикующий нотариус в Руднянском районе.

«У нас в районе есть очень интересные места: село Митякино на берегу Медведицы, где можно встретить даже бобров, село Лопуховка с его пещерами, непроходимыми лесами и дикими животными. Места у нас охотничьи, поэтому весной ко мне из города частенько приезжают друзья поохотиться на уток, гусей, подышать чистым степным воздухом…»

Этот былинный цветок,
Он потому и былинный,
Что его жизни срок
Длинный-предлинный.
…Греет своим теплом
Всех проходящих,
В будущем и былом
Счастья не находящих.

Михаил Зайцев

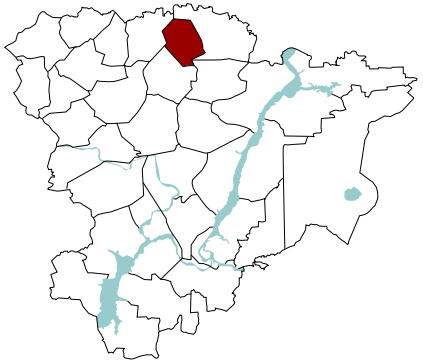

Район учреждён в 1928 году. Включает 1 городскую и 10 сельских администраций, объединяющих 28 населённых пунктов. Районный и административный центр — посёлок городского типа Рудня. Площадь района — 1946,58 км². Это самый маленький район Волгоградской области. Население (2017) — 15 582 человека.

Столетняя читальня

Первые упоминания о библиотеке в селе Подкуйково относятся к 1908 году. Библиотека — настоящий центр культурной жизни. Тут проходят мероприятия, совместно отмечаются праздники. Например, на святые вечера с Рождества по Крещение проходят девичники.

В библиотеке работает историко-краеведческая экспозиция «И дым Отечества нам сладок и приятен». Экспонаты не спрятаны под стекло. Любой посетитель может прикоснуться к старинным предметам быта, погладить вышивку на национальных костюмах, пощупать ткань из конопли — в старину делали и такую. А ещё можно пообщаться, посмотреть диафильм или принять участие в играх.

Руднянский район

Руднянский район находится на севере Волгоградской области, в зоне разнотравно-типчаково-ковыльных умеренно засушливых степей, на Медведицких ярах. Климат умеренный континентальный, степной. Развито сельское хозяйство: фермеры выращивают рожь, ячмень, пшеницу, кукурузу. На территории района открыто Терсинское месторождение нефти. Разведаны и добываются природный газ, строительный песок, щебень, карбонатное сырьё и фосфориты.

Край лазоревых цветов

В районе много красивых мест. Есть здесь байрачные леса с исполинскими деревьями, которые растут по краям оврагов, и редкие, занесённые в Красную книгу цветы, луговые травы, озёра, родники и три чистейшие реки — это Медведица, Терса и Щелкан.

Встречаются здесь уникальные представители флоры. Настоящая местная звезда — пион тонколистный, включённый в Красную книгу России. Это изысканный цветок сочного красного цвета с необычной тонкой листвой, похожий на вспышку огня среди зелени. Интересна и местная фауна. Для сохранения уникального природного разнообразия Руднянского района здесь были созданы заповедники: «Пион тонколистный», «Терсинская лесная дача», «Козловская дача»; резерват «Митякинский».

Железоделательный завод

Район заселялся в середины XVII века. А вскоре в этих местах были обнаружены внушительные запасы железной руды. В XVIII веке здесь построили первый в стране «железоделательный завод», и посёлок стал называться Рудня. Проживали тут состоятельные купцы. В посёлке сохранились принадлежавшие им дома XVIII—XIX веков. Ещё в 1886 году в «Словаре» А. Н. Минха Рудня была охарактеризована как «городок со многими каменными домами». Из памятников тогдашней архитектуры можно выделить здание волостного управления 1892 года (краеведческий музей), дом купца Архипова (здание Пенсионного фонда), дом промышленника Бореля (районный архив), дома купцов Арзамасцевых (Центр детского творчества) и, конечно, храм Архистратига Божия Михаила, уцелевший с 1913 года.

ВОЛШЕБНОЕ ОЗЕРО ЭЛЬТОН

Увидеть и познать свой край
можно либо своими глазами,
либо с помощью книг.
Михаил Ломоносов

Кулакова Елена Алексеевна

Нотариус Кулакова Е. А. ведет прием по адресу:
р. п. Светлый Яр, 1 микрорайон, д. 17.
Тел. (84477) 6-15-65.

Елена Алексеевна родилась в Волгограде, с отличием окончила среднюю школу Октябрьского района и ВАГС. После стажировки в Нотариальной палате пять лет работала нотариусом Октябрьского района. С сентября 2009 года — нотариус в Светлоярском районе.

«Колокольчиковые поля в мае по дороге домой в Октябрьский район, незабываемая картина, которая всегда со мной… Такого полотна я нигде не видела в области, главное — успеть: цветут они всего пару недель. Для меня колокольчиковые поля главная ассоциация с весной. А тут в районе у нас есть интересная речушка с забавным названием Мормышка».

Перелеском знакомым босиком пробегусь.
Уезжая из дома, снова к дому вернусь.
Над ковыльным курганом снова солнце встаёт.
Я растаю с туманом – вечно поле моё.
По знакомым приметам мои внуки пойдут,
До другого рассвета борозду поведут.
Ставен мирного дома я дождинкой коснусь
И к порогу родному лунным светом вернусь.

Иван Лебедев-Светлый

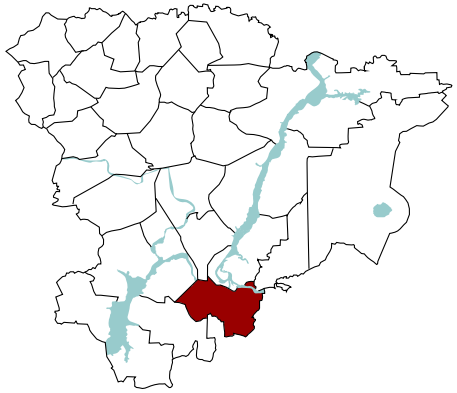

Светлоярский район

Светлоярский район расположен в пригородной зоне Волгограда, вдоль правого берега Волги, на юго-востоке Волгоградской области, на границе степной и полупустынной зон. Его называют южными воротами Волгоградской области. По территории проходит Волго-Донской судоходный канал. Климат континентальный, засушливый. Развито сельское хозяйство, есть карьеры по добыче песка формовочного, щебня, гравия. На территории находится самое большое в России месторождение бишофита. Концентрация солей брома и магния в нём в шесть-семь раз выше, чем в Мёртвом море.

Район учреждён в 1928 году. Включает 1 городскую и 10 сельских администраций, объединяющих 29 населённых пунктов. Районный и административный центр — рабочий посёлок Светлый Яр. Площадь района — 3185 км². Население (2017) — 36 499 человек.

Тингутинская лесная дача

Из-за очень засушливого климата растительность района вынуждена приспосабливаться к ограниченному количеству влаги. В степях и оврагах произрастают низкорослые кустарники, ковыль, полынь, встречается перекати-поле. Выделяются пресное озеро Цаца, где сохранились реликтовые растения ледникового периода, заливной лиман Большой Ильмень и природная достопримечательность района — Тингутинская лесная дача вблизи поселков Приволжского и Лугового.

Тингутинская дача — рукотворный памятник природы, особо охраняемая природная территория. Посреди «моря» полыни в долине реки Тингуты в середине XIX века были высажены деревья. Завезли сюда саженцы вяза гладкого, тополей, дуба черешчатого, бересты, ветлы, ясеня обыкновенного, клёна остролистого и татарского, шелковицы, ольхи, акации, сосны обыкновенной. Прижились не все, но многие. Сегодня на территории в 1200 га растут несколько тысяч дубов, лип, ясеней.

Этнический калейдоскоп

Светлоярский — самый богатый по национальному составу район. Так повелось исторически. Ещё в XVII веке на землях Поволжья строились казачьи форпосты для охраны границ от набегов кочевников. Первые сёла (Светлый Яр, Чапурники, Цаца, Райгородок) были основаны в 1785 году. Их стали заселять крестьянами из различных губерний. Случались здесь в те времена земельные споры с калмыками-кочевниками, которые издавна пасли на этих землях стада. Чтобы разрешить их, крестьянам повелели выделить для скота специальные проходы к рекам и на луга.

За несколько столетий в районе поселились представители целых 60 национальностей. Самые многочисленные этнические группы — русские, татары, украинцы, калмыки. Бок о бок развиваются в регионе различные культурные и религиозные традиции. Гармонично переплетаясь друг с другом, они создают в регионе совершенно особую, ни на что не похожую атмосферу. В 2018 году даже запустили экскурсионный туристический маршрут «Дорогами мировых религий», большая часть которого проходит именно по Светлоярскому району.

Храм Никиты Великомученика

Роскошный храм Святого Никиты Великомученика — известнейший памятник истории и культуры. Он расположен в селе Дубовый Овраг. Фундамент храма был заложен в 1903 году. Работы велись по инициативе и под руководством двух заезжих купцов.

Специально для храма производили прочную напольную плитку на харьковской фабрике немца Бергенгейма. Особым образом обжигали красный кирпич для стен, а с внешней стороны здание обкладывали песчаником. Чтобы укрепить здание, каждый блок по предложению местного священника, отца Василия, скрепляли металлическими скобами.

После революции храм находился в полуразрушенном состоянии, и только в 1990 году здесь возобновилась служба. Пожертвования на восстановление церкви собирали со всей округи.

Люди принесли иконы и церковную утварь, которую схоронили в советские времена. Так вернулась и старинная икона Никиты Мученика, к которой прикреплён ковчег с маленькой частицей мощей святого.

Старейшая мечеть и музей «Туган як»

В селе Малые Чапурники, которое основали переселенцы-татары, стоит одна из старейших в России мечеть Махалля. История красивейшей деревянной постройки с минаретом насчитывает более 250 лет — строили её в 1743—1750-х годах. Уникальная мечеть была построена без единого гвоздя. Стены выполнили из досок, углы закрепили срубом из брёвен. Кирпичная часть была пристроена в более поздние времена.

Продолжить знакомство с мусульманской религией можно в уникальном музее «Туган як» (что означает «родной край»). Это единственный в Волгоградской области этнографический музей, посвящённый татарской культуре и быту. Посетители попадают в традиционное жилище татар со всеми предметами обихода: Кораном, посудой, национальными костюмами XVIII—XIX веков. Отдельное помещение посвящено воинской славе.

Памятник вестнику победы

Сегодня Светлоярский район живёт мирно, но память о Великой Отечественной войне здесь хранят и чтят. С берегов местного озера Цаца в 1942 году, с началом победоносного контрнаступления советских войск в Сталинградском сражении, были даны первые залпы легендарной «Катюши». В 1977 году было решено установить «Катюше» памятник. Миномётную установку БМ-13 выпуска 1943 года восстановили на моторном заводе, после чего она своим ходом дошла до места памяти в сопровождении ветеранов Сталинградской битвы. Всюду «Катюшу» встречали цветами, и в 1982 году она заняла своё место на гранитном постаменте.

Ступа Просветления

В 2010 году в селе Солянка торжественно открыли первую в Волгоградской области буддийскую ступу. Место выбрали не случайно. Здесь уже стоял калмыцкий субурган. Поставили храм хозяева земель, князья Тундутовы, сыгравшие огромную роль в истории Отечественной войны 1812 года.

В XX веке потомки Тундутовых пожертвовали средства на строительство нового священного буддийского храма. Семиметровая ступа выполнена в соответствии с канонами буддизма. Четыре части ступы — четыре стихии: основание — земля, шарообразная часть — вода, золотые кольца — огонь, зонт-корона — воздух. Пятую тончайшую стихию, эфир, означают капли на луне и солнце. В ступу заложены свитки с молитвами, сутры, и ритуальные предметы — земля из святых мест Индии, где проповедовал Будда, сосуды с водой из священной реки Ганг.

Здесь, в селе Солянка, живут татары и калмыки. Члены буддийской общины «Майтрейя» облагораживают территорию вокруг храма. Также община взяла шефство над могилами солдат, погибших в Сталинградской битве.

Буддисты верят, что ступа уравновешивает и гармонизирует местность, приносит мир и благоденствие, способствует просветлению ума и выполняет просьбы. По словам Николая Илюмжинова, отца первого президента Республики Калмыкия Кирсана Илюмжинова, «там, где стоит ступа, люди всегда живут мирно, счастливо, без войны».

Меликян Инесса Аветисовна

Нотариус Меликян И. А. ведет прием по адресу:
р. п. Светлый Яр, 4-й микрорайон, д. 3.
Тел. (84477) 6-12-64.

Светлый Яр — малая родина для Инессы Аветисовны. Здесь окончила школу с медалью и поступила в Волгоградскую академию государственной службы. Первое место работы — Нотариальная палата. В мае 2016 года назначена на должность нотариуса Светлоярского района.

«Волга — место моего притяжения! Рыбалка, подводная охота, сплавы, любой вид отдыха у воды успокаивает и даёт мне силы жить и радоваться. У нас на Волге есть потрясающие места: люблю очень наш остров Крит за пологий песчаный берег и тёплые затоны, скалистые камышинские спуски к воде и калачёвские обрывы…»

Копылова Валентина Ивановна

Нотариус Копылова В. И. ведет прием по адресу:
пгт Средняя Ахтуба, ул. Сибирская, 1-1.
Тел. (84479) 5-12-69.

Валентина Ивановна с сентября 1974 года работает в должности нотариуса Среднеахтубинского района. Её знают все! А как иначе, ведь ещё со времен государственной нотариальной конторы Валентина Ивановна — главный юрист на селе.

Родилась Валентина Ивановна в х. Суходол Среднеахтубинского района и так тепло отзывается о родном крае: «…По своим родным местам люблю ездить… По Суходолью родному скучаю. Два раза в год езжу в Серафимович. Какие красивые места! Необыкновенно красивые! Невозможно не остановиться по дороге. Осенью бываю в усадьбе Шолохова. Великолепное место! Все экспонаты музея знаю наизусть, но все равно езжу. Очень интересно. А какой там Дон! 8 мая всегда ходим на Мамаев курган…»

Ахтуба – малая наша держава,
Ивушки стройные и тополя.
Сердце района, горда, величава,
Светлая, добрая наша земля!
Край ахтубинский, по-русски красивый,
Неповторимый в бескрайней дали.
Даже великая карта России
Не обойдётся без нашей земли!

Слова из гимна Среднеахтубинского района

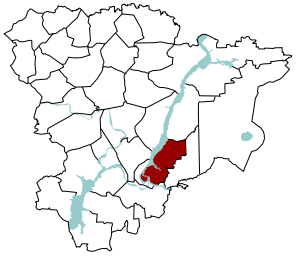

Среднеахтубинский район

Среднеахтубинский район — одно из красивейших мест Волгоградской области. Он расположен в юго-восточной её части, в Заволжье, на севере Прикаспийской низменности (степная зона) и в Волго-Ахтубинской пойме. Территория района находится под влиянием влажных масс воздуха с Атлантического океана и засушливого, континентального климата Средней Азии, который сказывается более остро и резко. В целом климат умеренно сухой, континентальный.

Район образован в 1928 году. Включает 12 муниципальных образований: 2 городских поселения (административный центр — посёлок городского типа Средняя Ахтуба и город Краснослободск) и 10 сельских поселений, объединяющих 59 населённых пунктов. Площадь — 2038,5 км². Население (2017) — 60 815 человек.

В гости к сказке

В Среднеахтубинском районе в посёлке Кировец есть чудесное место — «Музей русской сказки». За воротами гостеприимного музея взрослые и дети увлечённо путешествуют со сказочными героями по Тридевятому царству, с удовольствием участвуют в веселых конкурсах и забавных играх, разгадывают непростые загадки у Лукоморья и за это получают вкусное угощение в закусочной у Емели. Здесь царит атмосфера волшебства и юмора, а яркие краски и талантливая игра актеров дарят гостям незабываемые эмоции.

Создатель «Сказки» и его директор — Татьяна Петровна Павлова, которая и сценарий веселого представления напишет, и костюм сказочный сошьет, и Кикимору сыграет…

Посетите замечательный парк-музей имени Пушкина со своим ребенком, семьёй, дружной компанией, не упустите возможность хоть на время вернуться в детство и вновь поверить в чудеса!

Уникальный парк

Между реками Волгой и Ахтубой, которые соединяются между собой протоками и небольшими речушками, лежит зеленым оазисом знаменитая Волго-Ахтубинская пойма. «Золотая долина», «Жемчужина Поволжья» — так называют её за плодородные земли, обилие солнца, леса и озера. Для сохранения уникальных природных и историко-культурных комплексов поймы в 2000 году на территории Среднеахтубинского, Ленинского и Светлоярского районов создан природный парк «Волго-Ахтубинская пойма».

Уникальны природные богатства парка: водно-болотные угодья и ключевые орнитологические территории международного значения (места гнездования и отдыха птиц), заливные луга, нерестилища, плодородные пойменные земли. Для Волгоградской области Волго-Ахтубинская пойма выполняет роль регулятора состава атмосферного воздуха городов Волгограда и Волжского.

Несколько лет назад в парке появилось уникальное озеро лотосов. Полюбоваться красотой экзотического растения, занесённого в Красную книгу, а также многочисленными водоёмами, пойменными лесами и заливными зелеными лугами приезжает много волгоградцев и гостей региона.

ГОРОД КРАСНОСЛОБОДСК

С Центральной набережной Волгограда видно расположившийся напротив, на левом берегу реки Волги, город Краснослободск. Это единственный населённый пункт внутри Волго-Ахтубинской поймы, между реками Волгой и Ахтубой. Основан он был в 1870 году как хутор Букатин Астраханского казачьего войска, названный по имени своего основателя, казака-переселенца Агея Букатина. Спустя несколько лет после смерти первопоселенца по инициативе его внука-коммуниста Николая Букатина хутору было дано другое название — Красная Слобода. В 1938 году хутор получает статус рабочего поселка, а с 1955 года приобретает официальное название — город Краснослободск.

Ты, родная наша Слобода,
Будешь скоро центром называться.
Здесь построят новые дома…
Помидорный край, айвовый сад,
Разве можно этим надышаться…

Отрывок из стихотворения Наталии Морозовой «Слобода родная, слобода»

Танцующий мост

Ранее Краснослободск был связан с Волгоградом только пассажирским и автомобильным паромами. Строительство нового волгоградского моста, начатое в далеком 1996 году, завершилось осенью 2009 года. С открытием соединившего Краснослободск и Волгоград моста значительно выросли цены на недвижимость и земельные участки на левом берегу Волги.

Сразу после строительства мост прославился на всю страну своими «танцами»: в мае 2010 года сильные колебания, причина которых точно не выяснена и по сей день, привели к остановке движения по путепроводу. За возникшие под воздействием ветра «бетонные волны» высотой около метра мост получил неофициальное название «танцующий». Эксперты, которые прибыли в Волгоград из Москвы, Саратова и Санкт-Петербурга, полагают, что причиной колебаний моста стала его аэродинамика — ветровые нагрузки могли попасть в одну резонансную зону и вызвать такие последствия. На мостовом переходе не было обнаружено никаких внешних трещин и внутренних нарушений. По мнению экспертов, случившееся — беспрецедентный случай для балочных мостов, каким является волгоградский мост через Волгу.

Волгоградская опытная станция

Одна из опытных станций Всероссийского института растениеводства им. Н. И. Вавилова основана в 1932 году на землях Волго-Ахтубинской поймы. На станции изучают овощные, плодовые, ягодные, зерновые и кормовые культуры. Основными направлениями деятельности станции являются мобилизация генетических ресурсов путём экспедиционных сборов, обмена семенами и посадочным материалом, поддержание и изучение образцов мировой коллекции, их размножение, проведение селекционной работы по созданию сортов овощных и плодовых культур, семеноводство.

Сахарный замок

Перед Краснослободском (если подъезжать со стороны Средней Ахтубы) вы увидите ерик Судомойку и поворот налево. Проехав по вполне сносной дороге 2,5 километра, окажетесь в центре хутора Сахарного. Считается, что своё название посёлок получил в честь потопленной здесь мини-баржи с сахаром. Сейчас хутор известен прежде всего сахарным замком — сказочным домовладением, выстроенным волгоградским архитектором на месте дедовского жилища. Это настоящий замок в стиле модерн, который явно отсылает внешним видом к испанскому архитектору Гауди, напоминая барселонские творения последнего. Дом поднимается вверх на пять этажей, или на пять ярусов, потому что напоминает зефирный торт. Выглядит это так необычно, что усадьбу предлагают внести в список туристических жемчужин области или даже чудес света.

Ещё во время Великой Отечественной войны в эти края судьба забросила деда нынешнего хозяина дома. На долю семьи выпало строительство лесхоза и хутора Сахарного. В конце прошлого тысячелетия внук заложил первый кирпич будущего сахарного замка. Волгоградцы давно приезжают сюда полюбоваться возвышающимся замком и кельей, поражающей изгибами форм. За те годы, что хозяин возводил комплекс, здесь побывали гости из Голландии, Италии, Франции, Польши.

Тутов Денис Владимирович

Нотариус Тутов Д. В. ведет прием по адресу:
г. Краснослободск, квартал Опытная станция ВИР, 10.
Тел. (84479) 6-15-30.

Денис Владимирович родился в городе Краснослободске Среднеахтубинского района. Работал в системе УФСИН России по Волгоградской области. В нотариат пришел по стопам мамы Тутовой Веры Геннадьевны. С декабря 2009 года Денис Владимирович — нотариус в своем родном городе.

«Люблю порыбачить на наших ериках! Не всегда, конечно, везёт, но бывает и хороший улов. Особенно если уезжаешь в глухие места, в сторону Репино, где бездорожье, вековые дубы, многочисленные ерики и селяне частенько запрягают лошадь в телегу. Тут раздолье для рыбалки и отдыха, и людей немного».

Щелконогова Алла Анатольевна

Нотариус Щелконогова А. А. ведет прием по адресу:
г. Серафимович, ул. Октябрьская, д. 140.
Тел. (84464) 4-48-22.

Алла Анатольевна родилась в Серафимовиче. Работала секретарем судебного заседания в районном суде. После института решила стать нотариусом. С октября 1994 года — нотариус Серафимовичского района.

«У нас много замечательных мест. Монастырь — это первое, это жемчужина нашего Донского края! Очень красиво здесь и летом, и зимой, и весной, и осенью. Красота, которая затмевает всё! Человек, пришедший сюда со своими проблемами, выходит из монастыря воодушевленный. Есть у нас лестница от Дона на гору. Когда поднимаешься по ней, видишь красоту и полей, и лугов, и реки Дон. Это очень красиво! А какие берега у нас красивые! А какой лес! Какие сосны! Подойди к реке: трава сочная, зеленая, вода чистая. Осенью грибов очень много. Я жила здесь с самого рождения, живу по настоящее время и очень люблю всю эту красоту Донского края!»

У нас небосвод ослепительно-синий,
И утренних зорь благодать,
А дали за Доном настолько красивы,
Что впору картины писать.

Отрывок из стихотворения «Родина», автор Татьяна Линькова, уроженка г. Серафимовича

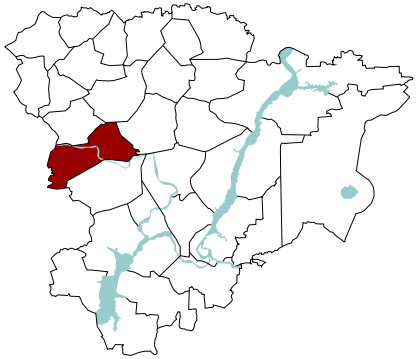

Серафимовичский район

Район расположен на северо-западе Волгоградской области, по обе стороны реки Дон. Левобережную часть занимают Арчединско-Донские пески, правый берег — Донская гряда. По территории района протекают реки Дон, Медведица, Хопёр. Разведано пять газовых месторождений, три из которых выработаны. Известны четыре месторождения торфа, а также запасы сырья, пригодного для изготовления керамического кирпича, керамзита, проявления строительного песка. Разведано пять месторождений подземных вод.

23 июня 1928 года учреждён Усть-Медведицкий район. В 1933 году центральную станицу преобразовали в город Серафимович, а в 1934 году и район переименован в Серафимовичский. В его составе 1 городское (административный центр — город Серафимович) и 14 сельских поселений, объединяющих 75 населённых пунктов. Площадь района — 4324 км². Население (2017) — 23 575 человек.

Молодой парк

В юго-восточной части района расположен природный парк «Усть-Медведицкий». Создан в 2005 году и является самым молодым из всех парков области. Площадь его составляет 51 200 га. Здесь байрачные, склоновые и пойменные леса, расположенные вдоль рек Дон, Хопёр, Медведица; и Протока (древнее русло Медведицы) — своеобразная граница между лесом и пустыней; и множество родников, прекрасных лугов, ковыльных степей, озёр и стариц. Долина Дона состоит из трех террас, образованных около 5 миллионов лет назад. Неповторима и оригинальна природа парка. Здесь произрастают около 300 видов редких растений, можно встретить папоротники, белые кувшинки и даже орхидеи. Водятся все виды животных, встречающиеся в области. Здесь же находятся Холодный овраг, Пахомовская пещера, Атаманский лес, гора Пирамида, на которой установлен огромный поклонный крест, Княжеское озеро, урочище Коптюга, представляющее собой стоянку времён бронзового века.

В 30—40 километрах от Серафимовича на левобережной части Дона есть дубовая роща из деревьев-гигантов с диаметром стволов в несколько метров. Недалеко от рощи располагается небольшое болотистое озерцо Гать, сплошь покрытое зеленой тиной.

Жемчужина Донского края

На обрывистом правом берегу Дона расположен город Серафимович. А недалеко от города — главная достопримечательность района, Усть-Медведицкий Спасо-Преображенский монастырь, самое посещаемое историческое место. Особое внимание привлекают расположенные на территории монастыря знаменитые пещеры, которые, по одной из версий, были выкопаны в конце XIX века игуменьей Арсенией. Пещеры изображают последние дни земной жизни Спасителя, его крестный путь, а также путь Божией Матери к Голгофе. В 30-е годы XX века пещеры были засыпаны, но через 40 лет местные жители раскопали входы в них. Общая длина пещер — около 165 метров. Температура внутри пещер зимой и летом не поднимается выше 8 градусов.

Сотни паломников приезжают сюда, чтобы помолиться и увидеть своими глазами святыню монастыря — чудотворный Монашкин камень, на котором молилась игуменья Арсения и где чудесным образом отпечатались ее колени и ладошки. По другой версии, это след самой Девы Марии, а камень плавно спустился с небес прямо в руки Арсении во время её молитвы Богородице. Считается, что если помолиться и дотронуться до камня, то можно исцелиться от болезней и недугов, обрести покой. Помогает камень и при бесплодии. На нём освящают иконы, нательные кресты. Иногда святой камень мироточит.

Старополтавский район

Полтавка старая раскинула
Вдоль Еруслана два крыла…

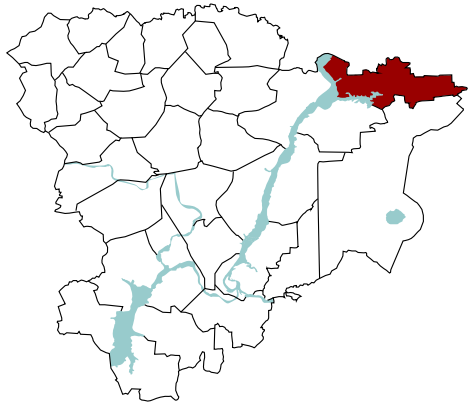

Район расположен в северо-восточной части Волгоградской области. На востоке граничит с Республикой Казахстан, на севере — с Саратовской областью, на западе омывается Волгоградским водохранилищем. Район находится в зоне типчаково-ковыльных степей. Климат отличается суровостью: зимой малоснежно и морозно, а летом сухо и знойно. Погода ветреная, с небольшим среднегодовым показателем осадков. Имеются нефтяные залежи, на которых ведётся разработка.

В 1922 году был образован Старополтавский кантон в составе АО немцев Поволжья, после ликвидации которой в сентябре 1941 года был преобразован в Старополтавский район. Включает 18 сельских поселений, объединяющих 40 населенных пунктов с административным центром в селе Старая Полтавка. Площадь района составляет — 4077 км². Население (2017) — 18 670 человек.

Природные достопримечательности

В окрестностях села Старая Полтавка расположены территории охотничьих хозяйств «Ерусланского», «Валуевского», «Старополтавского», «Черебаевского» с зонами покоя; территории охотничьего заказника «Степной», где охраняются дрофа, стрепет, журавль-красавка, занесенные в Красную книгу. Рядом с селом Старая Полтавка на реке Еруслан можно осмотреть живописную земляную плотину. Чтобы полюбоваться цветением дикорастущего тюльпана Геснера (Шренка), надо посетить Новотихоновский, Курнаевский, Беляевский тюльпанные луга. Также интересен искусственно выращенный Салтовский лес около одноимённого села.

Главным памятником природы является зоологический заказник «Дрофиный», созданный для поддержания популяции степной птицы дрофы, находящейся на грани исчезновения. Планируется создание целого музейного комплекса на базе заказника.

Лютеранская церковь Гнадентау

Село Верхний Еруслан Старополтавского района — это бывшая немецкая колония Гнадентау, основанная в 1860 году переселенцами из Россоши и Щербаковки. Благодатная роса — именно так звучит в переводе на русский язык название одной из старинных немецких колоний на левобережье Волги. По данным переписи населения Российской империи конца XIX века, в этом поселении проживали 1440 человек, их них 1430 — немцы.

После ликвидации немецкой колонии в посёлке сохранилась достопримечательность — лютеранская церковь конца XIX века. Церковь построена в 1898 году. В 1885 году на Волге действовало 120 немецких церквей. На сегодняшний день сохранилось около 20 храмов. Среди них достойное место занимает и церковь Гнадентау — один из двух сохранившихся на территории Волгоградской области лютеранских храмов, выполненных в традиционных формах средневекового немецкого зодчества. Кирпичное здание кирхи расположено в центре села на большой площади. Выразительный силуэт башни с высоким шатром заметен с большого расстояния и производит неизгладимое впечатление.

Куликова Айнагуль Тулегеновна

Нотариус Куликова А. Т. ведет прием по адресу:
с. Старая Полтавка, ул. Ленина, д. 4.
Тел. (84493) 4-34-69.

Родилась Айнагуль Тулегеновна в селе Старая Полтавка. В должности нотариуса Старополтавского района работает с ноября 2004 года.

«Люблю я свой район и Старую Полтавку! Весной поля у хутора Новый Тихонов и села Беляевка усыпаны тюльпанами. Это очень красиво. Отсюда и начинаются наши первые весенние выезды на природу. Здесь же река Волга так широка, что сливается с горизонтом... У нас есть хвойные и лиственные леса. Там обитают косули, кабаны, лисы, зайцы, волки. Осенью за грибами приезжают соседи, жители Саратовской области. Я тоже очень люблю ходить в лес по грибы и просто отдохнуть, подышать свежим воздухом. Зимой катаемся на лыжах, на санках. Причём так, что дух захватывает!»

Овчаренко Вера Николаевна

Нотариус Овчаренко В. Н. ведет прием по адресу:
г. Суровикино, мкр. 2, д. 5.
Тел. (84473) 2-27-03.

Вера Николаевна родилась в хуторе Суворовском Суровикинского района. В должности нотариуса Суровикинского района работает с июля 1993 года.

«Раньше ездили часто на Чир, там такое уютное местечко есть — небольшой лесок прямо у воды. А теперь всё реже и реже, всё больше дома люблю покопаться в огороде на своём участке… Когда выбираюсь в город, стараюсь побывать на Мамаевом кургане, великое место всё-таки…»

Но Суровикино и краше, и милей,
Над степью небо выше и синей.
Легко влюбляться и легко мечтать,
Такого места вам в России не сыскать.

Слова из «Суровикинского марша», автор Владимир Сахаров

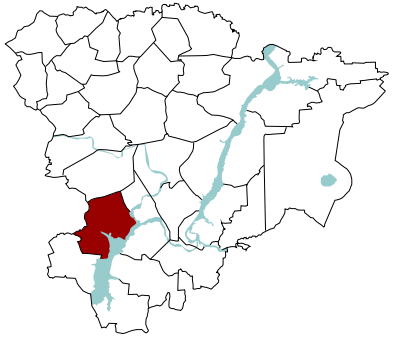

В 1937 году был образован Кагановичский район, в 1957 году переименованный в Суровикинский. В его составе 1 городское (административный центр — город Суровикино) и 11 сельских поселений, объединяющих 44 населённых пункта. Площадь района — 3399 км². Население (2017) — 34 105 человек.

Мемориальная поклонная гора

Как и в любом другом городе Волгоградской области, в Суровикине есть место, где чтят память о погибших воинах, храбро защищавших Родину во время Великой Отечественной войны. Строгий, сдержанный в художественной выразительности комплекс поклонной горы с поднимающейся к главному монументу лестницей символизирует восхождение советских воинов на вершину Победы.

Надпись на мемориальном камне гласит: «Советским воинам 229-й стрелковой Одерской дивизии 64-й армии, 147-й стрелковой дивизии 62-й армии, погибшим на полях сражений Сталинградской битвы летом 1942 года. От благодарных суровикинцев». Его установили 9 июля 1987 года на Калиновской горе. Это памятный знак в честь павших на первом рубеже Сталинградской битвы — в сражении за переправу через реку Чир.

Суровикинский район

Суровикинский район расположен на юго-западе Волгоградской области, в междуречье Дона и Чира. Климат резко континентальный, с большой амплитудой среднемесячных температур.

Памятники природы

Основными достопримечательностями Суровикинского района являются памятники природы. Один из них — Тюльпановое поле. Место, где по весне расцветают необычные, редкие, практически исчезающие с лица земли тюльпаны Геснера (Шренка).

Не менее интересным памятником природы являются запоминающиеся своим необычным названием Дурные острова. В действительности это один остров, но местные жители называют 60 га земли посреди Цимлянского водохранилища островами — возможно, из уважения. Этот уникальный уголок природы считается ключевой орнитологической территорией, где гнездятся белые и серые цапли, а также обитают другие редкие птицы, занесённые в Красную книгу. А название пошло из-за природных особенностей. Вокруг острова сходятся течения двух больших рек — Дона и Чира, и от этого возникают омуты. Здесь легко попасть в водоворот, из которого не всякий выберется, поэтому места вокруг и сам остров назвали дурным. Местные рыбаки рассказывают, что в туманы Дурной остров может сыграть с любым, даже опытным человеком злую шутку. Но летом в ясную погоду остров — это одно из самых красивейших мест, куда, приехав однажды, захочется возвращаться каждый год.

Ещё одно излюбленное место обитания птиц в Суровикинском районе — Свиридовские озера. Здесь свой дом нашли многие разновидности уток, куликов, лебедей и цапель, а также ондатры, норки и лысухи. Благодаря этому визит на озеро может поразить вас до глубины души: только представьте себе зрелище — десятки мерно покачивающихся на прозрачных водах белоснежных лебедей! Невероятно, но эти грациозные птицы очень полюбили это место и нисколько не стесняются наблюдателей. Отличный отдых для компании или семьи можно устроить на берегах Цимлянского водохранилища, часть которого находится на землях Суровикинского района.

В долине раскинулся город вдоль Чира,
В сосновом бору утопают дома.
Наш город желает всем счастья и мира,
Чтоб в школах звенели детей голоса.

Слова из «Гимна города Суровикино», автор Анатолий Бондаренко

Суровикино — небольшой городок, находящийся в 135 км западнее Волгограда, в том месте, где река Чир впадает в Дон, образуя тем самым Цимлянское водохранилище. История города началась в 1744 году. Его основателями стали первопоселенцы — семья Суровикиных. К 1900 году в этом месте проложили железнодорожную ветку Царицын — Лихая, в результате чего и возник посёлок при железнодорожной станции, который в 1966 году получил статус города.

Зеленое кольцо

Вокруг города располагается рукотворный памятник природы зеленое кольцо. Этот памятник состоит из посадок акаций, сосен и пойменных лугов. Невероятно красивые пейзажи открываются с горы Калиновской. Город со всех сторон окружён лесами, водоемами и лугами, как будто сама природа взяла его в свой дружелюбный плен.

Волшебные камни

Волгоградская область богата аномальными зонами и местами силы. Неподалеку от города Суровикино есть своё место силы. Это так называемые Суровикинские валуны. На холме из земли выступают огромные необычные камни. Природа их неизвестна. Одни утверждают, что это окаменевший песчаник, другие называют местом приземления инопланетян, а третьи считают, что камни оплавлены снарядами от «Катюш» в недавнюю войну… Говорят, что обнаружили камни ещё до революции староверы, проживавшие в этих краях, и использовали их для лечения. В наши дни охотники зимой увидели на холме странные камни, не покрытые снегом, пощупали и выяснили, что они тёплые. Знатоки утверждают, что камни эти способны избавить от недугов и исполнить заветные желания. Интересно, что один и тот же камень для одного человека холодный, для другого — тёплый, а для третьего — горячий. Нужно найти самый горячий камень — именно он считается «твоим» и приносит кому-то здоровье, кому-то — удачу.

Как бы то ни было, приезжающие сюда верят в целительную силу камней и в их волшебную способность исполнять желания. Поэтому кусты, окружающие камни, пестрят всевозможными ниточками и веревочками.

Суровикинские казачата-наездники

Если встать на нулевой километр города Суровикино, который начинается у ДК «Юность», и пойти на восток, то окажешься в необычном посёлке Чудинка. Этот чудный уголок казачьей культуры славится своим конным клубом имени генерала Бакланова. Слава о юных наездниках из казачьего конного клуба, где в качестве наставника выступает известный мастер верховой езды, потомственный казак Александр Щеглов, давно вышла за пределы Волгоградской области. Суровикинцы признаны лучшими не только в России, но и на первом официальном чемпионате мира по джигитовке 2017 года.

Суровикинский район — исконно казачий край. Поэтому и сильны исторические традиции казачества и патриотическое воспитание в большой конноспортивной семье Щеглова. «Джигитовка — это завораживающее зрелище, — говорит Александр. — Это своеобразная эквилибристика на коне, танец человека с животным. Есть в этом что-то древнее, что заставляет нас чувствовать единение со своими традициями и историей. Это и трюкачество, и шоу, и спорт, и искусство. И я рад, что джигитовка в нашей стране возрождается, к ней снова появляется интерес. Все мои ученики знают о патриотизме не понаслышке. Они представляют свой край, свою страну на соревнованиях, участвуют в возрождении конного спорта».

Шубнова Анна Федоровна

Нотариус Шубнова А. Ф. ведет прием по адресу:
г. Суровикино, ул. Ленина, д. 73а.
Тел. (84473) 2-26-77.

Родилась Анна Федоровна в городе Камышине Волгоградской области. Впервые пришла в нотариальную контору в 2001 году на преддипломную практику к нотариусу Камышинского района Князевой О. В., где и появилась мечта связать свою жизнь с нотариатом. В августе 2015 года наделена полномочиями нотариуса Суровикинского района.

«В тёплое время года стараемся использовать каждый выходной для путешествия по теперь уже родному Суровикинскому и по соседним районам области, восхищаясь местными красотами».



Нестер Сергей Викторович

Нотариус Нестер С. В. ведет прием по адресу:
г. Урюпинск, ул. Гагарина, д. 30.
Тел. (84442) 4-12-06.

Сергей Викторович, один из опытных и авторитетных нотариусов области, родился в городе Саранске. В числе первых в июне 1993 года стал частнопрактикующим нотариусом в Урюпинском районе Волгоградской области.

«У нас очень богатый район на природные богатства, на хороших людей. Конечно, Хопёр — наша особая гордость и лучшее место на земле для отдыха. Тут и рыбалка, и охота, и глаз радуется всему вокруг… Большая часть жизни прошла в этих местах. Район свой люблю и ценю, надеюсь, он меня тоже».

Для меня моя Россия
Началась с Хопра –
Здесь туман над лесом сизым
Пляшет по утрам.
Здесь сиреневые волны,
Тишь в объятьях сжав,
Похохатывают звонко,
На песок ложась.
Чудится: мелькают шашки
В солнечных лучах!
Длиннокосые казачки
В вихре танца мчат!

Татьяна Дмитриевна Евдокимова (Попова), уроженка Урюпинска

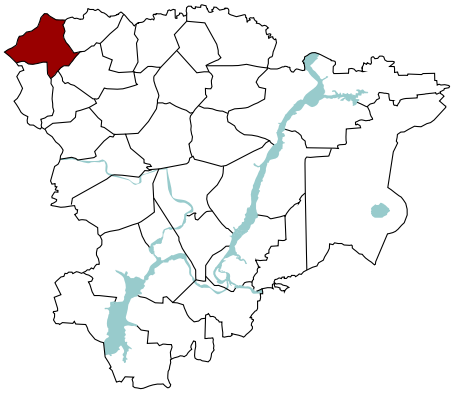

Район учреждён в 1928 году. Включает 25 сельских администраций, объединяющих 97 населённых пунктов. Это самый многочисленный район по количеству населённых пунктов. Среди них есть крупные станицы, а есть хутора в несколько дворов. Районный и административный центр — город Урюпинск (в состав района не входит). Площадь района — 3466,39 км². Население (2017) — 26 596 человек.

Узнать, как много дала коза человеку, можно в открытом в 2003 году Музее козы — единственном в мире! Здесь представлено множество пуховых изделий и предметы, которые используют для переработки козьего пуха: чёски, электрические и механические прялки. В музее хранится большое количество фигурок коз: из папье-маше, глины, дерева, солёного теста, лоскутков... А ещё музей проводит мастер-классы по пуховязанию.

Урюпинский район

Урюпинский район — самый крайний на северо-западе Волгоградской области. По его территории протекает река Хопёр. Климат умеренно континентальный. Район сельскохозяйственный: здесь выращивают зерновые культуры и подсолнечник. Разведано пять месторождений торфа, шесть запасов сырья для производства керамического кирпича, шесть залежей каменных строительных материалов, месторождения фосфоритов, 17 источников подземных вод.

Символ Урюпинска

В знак уважения к животному, которое много лет кормит весь район, в 2000 году в центре Урюпинска установили памятник козе с козлёнком. Над скульптурной композицией «Коза-кормилица» работали волгоградские мастера Виктор Фетисов и Олег Дедов. К делу подошли серьёзно, даже модель была — местная коза Люся. Материалом для скульптуры послужил серый гранит, привезённый из-под Мамаева кургана. Сегодня рядом с памятником часто проводят различные мероприятия и даже устраивают общегородской праздник «Мисс Козочка». Считается, что потереть козе нос — на счастье. Это настоящий символ города.

Ещё один памятник, посвящённый этому уникальному ремеслу, — «Рукодельницы». Над тремя мастерицами-бабушками поработал скульптор Леонид Ковалёв из Екатеринбурга. Каждая из героинь скульптурной композиции занята своим делом: одна чешет пух на чёсках, другая прядёт на прялке, третья вяжет платок. А у ног героинь играет с клубком котёнок. Скульптура изготовлена из необычного материала — стеклопластика со стальной арматурой внутри. Открыли её в 2009 году.

Откуда пошло название?

Не многие города так известны, как столица российской провинции Урюпинск. В русском языке это название стало именем нарицательным. Есть несколько версий происхождений этого слова: некоторые считают, что местность была названа по имени татарского князя Урюпа, другие — что всё пошло от фамилии первых поселенцев Урюпиных. История района началась в XVI веке, когда сюда пришли вольные казаки.

Город Урюпинск — административный центр, однако в состав района не входит. Славится он по всей стране, и не только своим названием. Это родина известного художника, члена объединения «Бубновый валет» Ильи Машкова. Здесь в том числе происходит действие повести Михаила Шолохова «Судьба человека». Здесь хранится уникальная святыня, а жители заняты уникальным промыслом.

Шемякинская дача

Урюпинский район — неповторимой красоты степной край с чистейшими водоёмами и воздухом, с живописными лугами и богатым животным и растительным миром. Река Хопёр, протекающая по территории района, включена в список наследия ЮНЕСКО. Её длина — почти 980 км, что делает Хопёр одним из самых значительных притоков Дона. Особого внимания среди природных красот Урюпинского района заслуживает памятник природы Шемякинская дача. Это густой лес площадью 982 га. Расположившийся в глубоких балках вдоль правого берега Хопра, он делится на несколько дубрав.

Шемякинская дача уникальна по нескольким причинам. Во-первых, это самый большой массив естественного байрачного леса в Волгоградской области. Во-вторых, она отличается богатством видового состава. Главная здешняя порода деревьев — черешчатый дуб. Встречаются даже дубы-великаны 150—400-летнего возраста. Растут также ясень обыкновенный, клён остролистый, берёзы, липы, яблони. Среди травянистых растений много сныти, копытня, крапивы, медуницы. Летом в Шемякинской даче расцветает необычный цветок — фиалка удивительная. Своё название она получила за нетипичный для фиалок способ образования плодов: коробочка с семенами раскрывается с такой силой, что семена разлетаются на довольно большое расстояние от растения. Не менее интересен животный мир заповедника: есть здесь волки, лоси, еноты, зайцы, совы, синицы, филины, иволга и другие представители фауны.

Храмы Урюпинских земель

Редкой красоты церквей в Прихопёрье немало. Одна из самых впечатляющих — церковь Сретения Господня в станице Михайловской. Белоснежная, с голубыми куполами, увенчанными ослепительно белыми крестами, церковь является изумительным памятником архитектуры классицизма. Строили её по тем же канонам, что и Исаакиевский и Казанский соборы в Санкт-Петербурге. Дата строительства — 1765 год: это был первый храм на Хопре. А деревянную церковь, что стояла прежде на этом месте, освятили ещё в 1717 году — при жизни Петра I. По некоторым данным, государь даже бывал здесь как раз во время строительства церкви и, возможно, посещал её. А фресками каменного здания храма, дошедшего до наших дней, по рассказам старожилов, любовался Михаил Лермонтов. Он останавливался здесь по дороге на Кавказ. Есть мнение, что в 1842 году убитого на дуэли Лермонтова отпевали не то в самой Сретенской церкви, не то (что вероятнее) около неё.

Другая церковь, о которой надо рассказать, самый старый храм Урюпинска — собор Покрова Пресвятой Богородицы 1792 года постройки. Здесь хранится одна из самых почитаемых святынь — икона Божией Матери Урюпинской. По преданию, в 1827 году в месте, которое ныне известно как Святые горы, икона явилась двум отшельницам. Узрев образ, они тотчас исцелились от болезней. Какое-то время икона оставалась у них. С тех пор икону обретали, утрачивали и снова находили. С 1854 года хранилась икона в храме Покрова Пресвятой Богородицы. В советское время святыня опять была утрачена. Однако в 2004 году она внезапно нашлась: образ сберегла семья одной прихожанки. Сегодня поклониться Божией Матери приезжают паломники со всей страны и даже из-за границы. В храме также хранятся мощи святого великомученика Николая Попова — местного священника, который погиб за веру в 1919 году.

Особый пух

Одно из ноу-хау Урюпинского района — пуховязание, производство платков из козьего пуха. Это тонкий и тёплый материал. Когда-то в этих краях вывели специальную породу коз, которая и даёт пух для платков. Пуховязание — без преувеличения народный промысел, им заняты очень многие в Урюпинском районе. А слава о нём вышла далеко за пределы региона: в 2000 году наряды из урюпинского козьего пуха были представлены в Париже на шоу модельера Вячеслава Зайцева.

Разумеется, отношение к козам у местных жителей трепетное. Пуховых коз здесь почти 120 000 голов — больше всего в области. Своими козами урюпинцы гордятся: они дают пух в два раза длиннее, чем ближайший конкурент — козы из Оренбурга. А пух той самой специальной породы, козы донской серебристой, отличается особой тонкостью (до 18—19 микрон) и длиной (до 10 см). Из него получаются самые лучшие платки: невесомые, воздушные и при этом согревающие даже в серьёзные морозы.

Барвенко Михаил Игоревич

Нотариус Барвенко М. И. ведет прием по адресу:
г. Урюпинск, ул. Кривошлыкова, д. 15.
Тел. (84442) 4-29-31.

Здесь, в Урюпинске, Михаил Игоревич родился. После университета работал юрисконсультом и преподавал юридические дисциплины в колледже. В сентябре 2003 года стал стажером Нотариальной палаты. Нотариусом Урюпинского района назначен в июне 2004 года.

«Места у нас заповедные, редкие, люди трудолюбивые и предприимчивые. Вяжут уникальные платки, прядут ковры, делают вкуснейшее подсолнечное масло...

По берегам Хопра кого только не встретишь — от выхухоли до дикого кабана. А птицы какие! Люблю ровную тихую гладь Хопра по утрам в тумане и лучах восходящего солнца. За этим и езжу…»

Попова Лидия Ивановна

Нотариус Попова Л. И. ведет прием по адресу:
г. Фролово, ул. Народная, д. 41.
Тел. (84465) 2-42-84.

Фролово — родной город для Лидии Ивановны. Здесь пройден большой трудовой путь от государственного нотариата до частного. В июне 1993 года Лидия Ивановна назначена на должность частнопрактикующего нотариуса во Фроловском районе.

«Мой отдых — это активный отдых! Раньше целыми командами человек по десять сплавлялись по Дону, столько эмоций отрицательных, как и калорий, сжигается… А потом, после сплава, можно порыбалить, сварить ухи в котелке и под гитару самые душевные песни попеть».

Район наш Фроловский –
Бескрайние поля.
Цветут сады фруктовые –
Придонская земля…

Юрий Винивцев

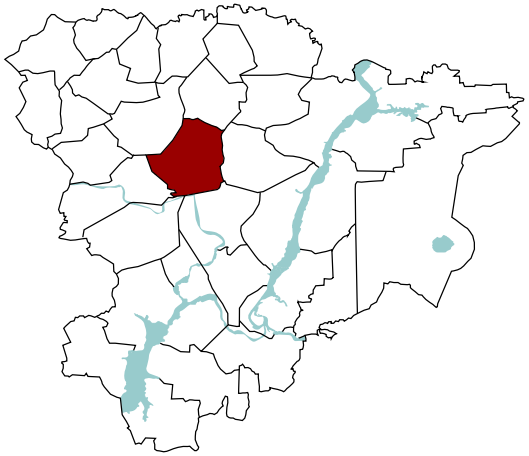

Район учреждён в 1936 году. Включает 11 сельских администраций, объединяющих 46 населённых пунктов. Районный и административный центр — город Фролово (не входит в состав района). Площадь района — 3258,87 км². Население (2017) — 13 965 человек.

Добрый ангел мира

Оригинальный памятник установлен в центре города Фролово, рядом с часовней Святых Петра и Февронии в Комсомольском парке — скульптура «Ангел мира». Великолепная золотая фигура стоит на высоком постаменте. В руках ангела — голубь. Композиция символизирует единение всех людей на Земле, в чьих сердцах живут мир, свет и добро.

Инициировал проект Международный благотворительный фонд «Меценаты столетия». Это часть программы фонда «Меценаты столетия», которая проходит в более чем 50 городах России. Фроловский «Ангел» — третий по счёту в стране после ангелов города Новозыбкова Брянской области и Абакана.

Фроловский район

Фроловский район находится в северо-западной части Волгоградской области, на востоке Приволжской возвышенности и водоразделе рек Дон, Арчеда и Иловля. Климат континентальный: лето знойное и сухое, зима тёплая и малоснежная. Сельское хозяйство развито. Район богат полезными ископаемыми. Здесь открыто девять месторождений нефти и газа, природные запасы твёрдых полезных ископаемых, месторождения сырья для производства керамического кирпича, керамзита, песка. Разведано пять месторождений подземных вод.

Храмы Фролова

Приход Богоявленский во Фролове — это современный храм, построенный в 2008 году и освящённый в 2009-м. Внутренняя роспись собора ещё продолжается.

Другой совсем недавно построенный храм в городе Фролово — часовня Святых Петра и Февронии Муромских. Она была возведена в 2010 году и сразу же полюбилась как местным жителям, так и приезжим. Сдвоенная, круглая, с белоснежными стенами и ярко-красными глянцевыми куполами, украшенными необычным декором в виде венчальных венцов, она выглядит почти игрушечной, волшебной. Здесь проводят обряды крещения и, конечно, венчания. Молодожёны особенно любят часовню, ведь Пётр и Феврония — покровители всех влюблённых. История их любви стала символом супружеской жизни и воплощённых в ней христианских добродетелей: кротости, смирения, любви и верности. В память о них 8 июля отмечается День семьи, любви и верности.

Нетипичная пустыня

Природа, без сомнения, главная достопримечательность Фроловского района. Такого, как здесь, не увидеть нигде. Одно из самых поразительных мест — песчаный массив под названием «Арчединско-Донские пески». Это одна из самых северных пустынь России и самая крупная в Волгоградской области. Её площадь — почти 200 тыс. га. Песчаная гряда находится в двух районах Волгоградской области: Фроловском и Серафимовичском. На севере границу пустыни прочерчивает река Медведица, на юге — донской пойменный лес, на западе — Дон, на востоке — федеральная трасса Москва — Волгоград.

Образовали этот памятник природы растаявшие ледники последней границы обледенения. Талая вода переносила массы песка, а барханы сформировались позднее под воздействием ветров. В высоту барханы достигают 7, а некоторые и 11 метров. Температура здесь доходит до плюс 45 градусов в тени. А между барханами расположились... дубравы, берёзовые и ольховые рощицы, болота и даже солёные озёра. Растительность здесь самая разнообразная: можно встретить казацкий можжевельник, чабрец, сабельник болотный, яблоню, боярышник, черёмуху, белые грибы. Богат и животный мир. Есть шанс увидеть кабана, лося, косулю, тушканчика; из птиц — стрепета, дрофу, орлана-белохвоста, курганника, чёрного коршуна. Встречаются также змеи и скорпионы.

У хутора Падок пустыня упирается в государственный ботанический памятник природы «Воропаевская сосна». Здесь на 14 га пространства растёт искусственный сосновый лес. Особенно густой он вдоль реки Арчеды: из-за тени деревьев на её берегах царят прохлада и полумрак даже в самые солнечные дни.

Сохранились здесь несколько посадок 1886 года. Незадолго до этого, в середине XIX века, песчаные барханы стали наступать на здешние сёла, и учёные решились пойти на рискованный шаг — остановить пустыню... сосновым бором. Высаживали деревья в песок, обходилось это в круглую сумму, а результат был слабым. Только после нескольких неудачных попыток вывели особенную сосну, которая в итоге прижилась и разрослась на здешнем мёртвом песке. Чтобы поддерживать лесное наследие, в 1919 году создали Арчединский лесхоз. Его богатейшие грибные и охотничьи угодья привлекают в эти места множество туристов.

Святой источник Почаевской иконы Божией Матери

Среди полей близ хутора Шляховский расположен святой источник Почаевской иконы Божией Матери. Вода здесь очень чистая, холодная (порядка четырёх градусов) и не иссякает даже в месяцы засухи. Она содержит небольшое количество сероводорода, отлично тонизирует и, как считают местные жители и многочисленные паломники, обладает целительными свойствами. Рассказывают, что были случаи, когда чудесная вода излечивала слепоту, нарывы и даже смертельные раны и болезни.

Родник почитается с давних времён. Ещё в XIX веке к источнику регулярно совершался крестный ход, в котором принимали участие жители хуторов Шляховского, Зимовского и Летовского. Однако в советские времена информацию о местонахождении родника утратили. Много лет длились поиски, и наконец в 2009 году местный священник протоирей Феодор Андрощук обнаружил источник в овраге среди папоротников. Благодаря ему место расчистили, склоны укрепили, проложили мостки и каменные дороги. Родник заключили в деревянный сруб, на пригорке перед ним построили круглую ажурную часовню. В 2011 году по благословению митрополита Германа источник освятили в честь Почаевской иконы Божией Матери.

Лесные жители под охраной

Во фроловских рукотворных лесах обитает множество диких животных: лосей, кабанов, косуль, зайцев, о которых заботится человек. В районе создан резерват «Пильнянский» — место концентрации охотничьих животных, а также редких и исчезающих видов. Здесь запрещена охота на зайца-русака, дрофу, стрепета, авдотку, серую куропатку.

Окулова Наталья Владимировна

Нотариус Окулова Н. В. ведет прием по адресу:
г. Фролово, ул. Ленина, д. 71.
Тел. (84465) 2-12-14.

Родилась Наталья Владимировна во Фролове. После окончания Волгоградской академии государственной службы работала в регистрационном управлении. В июне 2006 года наделена полномочиями нотариуса Фроловского района.

«У нас есть хоть и искусственный, но оттого не менее красивый лес — Воропаевская сосна. По выходным и праздникам сюда потихоньку стягиваются все жители района, по возможности и моя семья. Чистый воздух, огромные сосны и тишина дарят заряд бодрости и здоровья».

Панова Вера Васильевна

Нотариус Панова В. В. ведет прием по адресу:
п. Чернышковский, ул. Советская, д. 48а.
Тел. (84474) 6-70-70.

Вера Ивановна родилась в Донецкой области, школу окончила в Чернышковском районе. Работала в администрации Верхнегнутовского сельского поселения Чернышковского района, оттуда пришла в нотариат помощником районного нотариуса Н. Е. Земцова. В апреле 2006 года назначена на должность нотариуса Чернышковского района.

«Прекрасное место для отдыха, охоты и рыбалки — природный парк «Цимлянские пески». Сюда мы частенько выезжаем всей конторой. За лучшей рыбалкой мира отправляемся на Чир: тут не только улов хороший, но и водопады, средневековые камни и самая тёплая вода».

Шиpь степная, казачьи мотивы,
Конский топот, гулянья размах.
Сколько прелести, мощи и силы
В этих южных бескрайних степях.

Т. Лаврова

Район учреждён в 1935 году. Включает 1 городскую и 11 сельских администраций, объединяющих 45 населённых пунктов. Районный и административный центр — рабочий посёлок Чернышковский. Площадь района — 3079,96 км². Население (2017) — 15 754 человека.

Чернышковский район

Чернышковский район находится на юго-западе Волгоградской области, на Донской равнине. Климат засушливый, резко континентальный. Район относится к сухостепной зоне каштановых почв. По его территории протекают правые притоки Дона: Чир, Цимла, Солоная, Аксенец, Россошь. Здесь разведано 12 месторождений подземных вод, пригодных для орошения.

Самый рыбный природный парк

Природная достопримечательность Чернышковского района — парк «Цимлянские пески». Он расположен на территории Нижнегнутовского, Захаровского и Тормосинского сельских поселений. Общая площадь парка — целых 69 170 га. Образован он был в 2003 году для того, чтобы сохранить уникальные донские песчаные массивы — своеобразный «отголосок» пустыни в зоне степей, не имеющий аналогов не только в нашем регионе, но и в России.

Поразительным образом в парке сочетаются типчаковые степи, песчаные барханы, пойменные и байрачные заповедные леса, несколько мелких озёр и золотые пески местного «Лазурного берега». Здесь растут уникальные растения южного и крымского происхождения, в том числе можно встретить необычные для степной зоны ольшаник, осинник и березняк; есть и густой сосновый бор. В водоёмах плещутся карась, сазан, чехонь, судак, лещ. На суше водятся кабан, лось, косуля, олень, лисица, заяц. Среди местной фауны немало исчезающих и редких животных, занесённых в Красную книгу. Так, из 150 видов птиц, которые здесь водятся, каждый седьмой охраняется государством. Здесь можно, если повезёт, понаблюдать за гнёздами орланов-белохвостов, стрепетов, куликов-авдоток. Кроме того, через территорию парка проходят сезонные маршруты миграции десятков тысяч птиц, в том числе редчайших дроф и краснозобых казарок. Парк включён в перечень ключевых орнитологических территорий России.

Чернышковский казачий музей

Местные исторические поселения и станицы сохранили вольный казачий дух. В 1993 году в посёлке Чернышковском открылся уникальный музей под руководством заслуженного работника культуры РФ Михаила Николаевича Луночкина. Слава об этом музее распространилась по всей Волгоградской области и даже за её пределы. Здесь у посетителей есть возможность в буквальном смысле прикоснуться к увлекательной истории казаков бывшего Второго Донского округа области Войска Донского — к реликвиям, предметам быта, оружию холодному и огнестрельному, снаряжению, форме. Любой предмет из коллекции музея можно взять в руки, оценить вес, сфотографироваться. За это музей особенно любят дети и подростки — где ещё будет возможность примерить тяжёлую кольчугу или рыцарский шлем, принять боевую позу с мечом и щитом или сравнить автомат ППШ и казачий карабин?

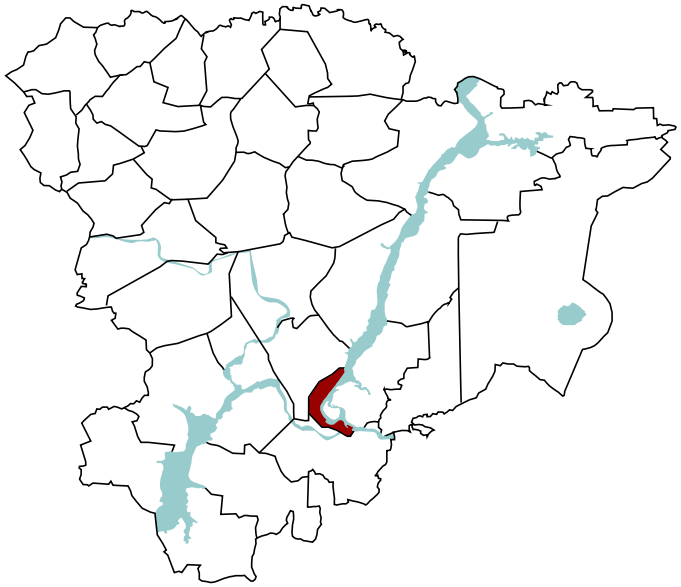

ГОРОД ВОЛГОГРАД

Волгоград — один из крупнейших городов России, история которого насчитывает несколько веков. Первые упоминания о городе относятся к 1589 году, когда перед Русским государством встала острая необходимость охраны нового транспортного пути — реки Волги. Тогда-то и был основан город Царицын, через несколько столетий переименованный в Сталинград, а затем в Волгоград.

Волгоград расположен на юго-востоке европейской части России, на правом берегу Волги. Уникальность этого города в его протяженности. Официальная точка зрения, что город раскинулся почти на 100 км вдоль реки, но, если учитывать ближайший пригород, то его длина более 120 км. Такое расположение делает Волгоград весьма специфическим: чтобы пересечь его, потребуется почти четыре часа.

Транспортное значение обусловлено выгодным географическим положением города, находящегося в месте наибольшего сближения двух крупных рек — Волги и Дона — и железнодорожных магистралей. Через Волгоград проходят автодороги федерального значения. На территории города множество предприятий легкой и тяжелой промышленности. Климат характеризуется как умеренно континентальный, с относительно холодной зимой и жарким, засушливым летом без обильных осадков, с постоянным ветром. Площадь города — 859,353 км². По данным 2017 года, население составляет 1 015 586 человек.

Бытко Таисия Григорьевна

Нотариус Бытко Т. Г. ведет прием по адресу:
г. Волгоград, ул. Ковровская, д. 10.
Тел. (8442) 97-13-33.

«Я, конечно, обожаю район, в котором работаю. У нас есть чем гордиться: кое-где сохранились настоящие жемчужины сталинской архитектуры с французскими балкончиками, ажурной лепниной... Есть на что посмотреть и чем вдохновиться!»

Царицыном наш город прежде звался,
В нем жил народ, верша свою судьбу,
И крутизною берег обрывался,
Купая в чистых водах голытьбу.
Текла река, меняя облик славный,
Наш город рос, неся свой яркий свет,
Разил врага в сраженьях самых главных,
Их не забудут через сотни лет.

Любовь Нелен

Свою историю Ворошиловский район Волгограда ведет с 1727 года. Во время страшного пожара была уничтожена почти половина домов, принадлежащих жителям поселка Царицыно. После той трагедии местные власти выделили погорельцам землю под новое строительство за рекой Царицей. Этот микрорайон получил название Дар-гора, так как землю предоставляли в вечное пользование, причем бесплатно. В 1820 году император Александр I лично утвердил план застройки зацарицынской части Волгограда. Проект был выполнен лучшими архитекторами согласно последнему слову градостроительной техники тех времен. По территории Ворошиловского района проходят Первая, Вторая и Третья Продольные автомагистрали, здесь расположен железнодорожный вокзал «Волгоград-2», Волгоградский грузовой речной порт и важная железнодорожная развязка, граничащая с Советским районом.

В районе мало крупных промышленных предприятий, здесь расположено множество социально-бытовых, образовательных, культурных и спортивных учреждений, а также объектов здравоохранения. Площадь района составляет 27,8 км². Это один из самых маленьких районов Волгограда. Население (2017) — 79 343 человека.

Ворошиловский район города Волгограда

Гаситель

«Гаситель» — пожарно-спасательный катер, спущенный на воду в 1903 году, участвовал в Гражданской войне и в Сталинградской битве. В дни Сталинградской битвы «Гаситель» работал на переправах, подвозил вооружение и продовольствие войскам, тушил пожары, эвакуировал раненых и мирных жителей.

В одном из боёв катер получил около 3,5 тысячи пробоин. В середине октября 1942-го корабль затонул. Уже в марте 1943 года катер подняли, отремонтировали, и он продолжил свою работу. В 1977 году «Гаситель» стал частью памятника воинам-речникам.

Площадь Чекистов

На правом берегу реки Царицы, неподалеку от моста, который соединяет Центральный и Ворошиловский районы, установлен памятник чекистам (воинам 10-й дивизии войск НКВД) и милиционерам Сталинграда, защищавшим город во время Великой Отечественной войны. Пятиметровая скульптура на 17-метровом постаменте выполнена из бронзы и представляет собой фигуру воина-чекиста с мечом в руке...

Церковно-приходская школа

Современный адрес здания — Циолковского, 15а. Среди всех старых домов, построенных в Царицыне и доживших до нашего времени, здание это занимает особенное место. На его фронтоне выложена дата строительства — 1906. Церковно-приходская школа при Вознесенской церкви была открыта 18 октября 1887 года. Согласно «Своду историко-архитектурного наследия Царицына — Сталинграда — Волгограда», школа была основана по предложению наблюдателя школ Царицына И. Г. Протогенова. В 1891 году в школе числились два преподавателя — законоучитель Иоанн Васильевич Никольский, священник, и учитель Дмитрий Петрович Космачёв, диакон. К 1895-му учителей стало трое, и среди них одна женщина, дочка диакона Анна Григорьевна Примарьева. С этого и началась короткая история Вознесенской приходской школы. Вознесенская церковь, к которой относилась школа, была построена в 1864 году, став первой церковью за Царицей. Первоначально она была деревянная, несколько раз перестраивалась и к моменту основания школы приобрела свой окончательный вид.

Казанский собор

Храм, возведенный в конце XIX столетия, освящён в честь Казанской иконы Божьей Матери в 1899 году. Ранее на этом месте стояла церковь начала XVIII века, позже — деревянная часовня. Сооружение построено в стиле эклектика, сочетающем архитектурные манеры разных эпох. Возможно, именно поэтому оно выглядит так празднично и нарядно.

В годы советской власти храм был закрыт. Здание сильно пострадало во время Сталинградской битвы. В послевоенные годы под руководством архитектора Симбирцева церковь была восстановлена и заново освящена в 1948 году. В 2011 году храм вновь реконструировали. Строители и архитекторы постарались придать собору первоначальный облик.

Глубокая Жанна Владимировна

Нотариус Глубокая Ж. В. ведет прием по адресу:
г. Волгоград, ул. Елецкая, д. 6.
Тел. (8442) 94-77-58.

«Люблю Рабоче-Крестьянскую, несмотря на шум машин, отличное место для неспешных прогулок. Огромные сталинские витрины, множество интересных магазинчиков, ресторанчиков… По возможности всегда прогуливаюсь пешком до работы».

Изоткин Владимир Вячеславович

Нотариус Изоткин В. В. ведет прием по адресу:
г. Волгоград, ул. Академическая, д. 9.
Тел. (8442) 93-08-92.

«Я люблю свой район за близость к Волге, это ощущается в воздухе. Можно легко спуститься к воде, есть много площадок для занятий спортом и проведения культурного досуга. Ворошиловский — довольно тихий и спокойный район».



Ворошиловский район города Волгограда

История в архитектуре

История Волгограда, несмотря на большие потери, предстаёт перед нами в своём почти довоенном облике. Здание современного Казачьего театра, в недавнем прошлом кинотеатра «Гвардеец», является одним из самых красивых и загадочных в нашем городе.

Считается, что купец Шлыков А. М. построил это здание в память об утонувшей в реке дочери-лицеистке — специально для женской гимназии, разместившейся здесь в 1910 году. 4-я гимназия была восьмиклассной, и обучалось там 250 гимназисток. Также считается, что барельеф девушки в раковине-жемчужнице, украшающий фасады здания, — это портрет дочери купца, а Посейдон на фронтоне — жестокий бог воды, отнявший у отца дочь.

Всего на фасаде (в современной его версии) присутствуют 48 человеческих лиц или фигур.

В Ворошиловском районе, на углу улиц Рабоче-Крестьянской и Баррикадной, сохранился уникальный квартал — целый комплекс довоенной сталинградской застройки, известный как Дома Военведа. Построенные, скорее всего, в 20-е годы в стиле конструктивизма, они имели первоначально только два этажа в высоту. Третий и четвёртый этажи были пристроены позже, в 30-е годы. Дома пережили Сталинградскую битву. Дома Военведа (заселявшиеся семьями военнослужащих РККА) сразу строились как целостный комплекс в количестве шести штук. До них это место никогда не занималось какими-либо постройками, так как в царицынские времена здесь располагалась Сенная площадь. На площади велась активная торговля лесом и рядом других товаров, как привозимых по Волге, так и производимых в городе. Сталинградская битва, разумеется, не обошла эти дома стороной. Во время Сталинградской битвы дома, как и всё в округе, пострадали, но оказались вполне пригодны к восстановлению — и были отстроены, все шесть.

Уникальное наследие довоенного Сталинграда представляет собой Дом грузчиков. Его строительство началось в 1935 году и завершилось в 1937-м. Авторами проекта стали сталинградские архитекторы Коваленко и Летюшов. Дом был выстроен в стиле постконструктивизма. Угловая часть была нетрадиционной, скруглённой формы — строительство подобных домов составляло тогда визитную карточку Сталинграда. Здание строил речной порт для своих рабочих (грузчиков). Обошлось оно порту в большую сумму — 2,3 млн рублей. Сохранивший свой внешний вид практически без изменений, этот дом — один из самых больших в городе по объёму из переживших Сталинградскую битву.

Волгоградский элеватор

Объект культурного наследия федерального значения. Ничем не примечательное промышленное здание 1940 года постройки сегодня является важным историческим памятником благодаря той роли, которую оно сыграло во время Сталинградской битвы. В этот период элеватор был самым высоким зданием города и представлял интерес для обеих воюющих сторон. В сентябре 1942 года за обладание элеватором начались жестокие бои. Части вермахта 19 сентября окружили его с трёх сторон. 22 сентября защитники под покровом ночи покинули свою «крепость», враг овладел зданием. Бои за элеватор возобновились 24 января 1943 года. На третий день штурма вражеский гарнизон сдался в плен воинам 92-й отдельной стрелковой бригады Северного флота. Именно этих бойцов фашисты прозвали морскими дьяволами за их бесстрашие, проявленное в сражениях за городской элеватор. В 1977 году рядом со зданием элеватора была установлена мемориальная скульптура защитникам города — морякам-североморцам. Семиметровый памятник на метровом постаменте выполнен из монолитного железобетона по проекту скульптора Малкова и архитектора Коваленко.

Коваленко Ирина Михайловна

Нотариус Коваленко И. М. ведет прием по адресу:
г. Волгоград, ул. Рабоче-Крестьянская, д. 35.
Тел. (8442) 95-55-92.

«Рядом со зданием «Гипросинтеза» сейчас образовался замечательный сквер: фонтан, лавочки, уютное кафе. В выходные, бывает, хожу на службу в Казанский собор, там потрясающая атмосфера и убранство во время пасхальных и рождественских праздников. Просто маленькое чудо!»

Агаркова Галина Владимировна

Нотариус Агаркова Г. В. ведет прием по адресу:
ул. 51-й Гвардейской, д. 1.
Тел. (8442) 54-67-96.

«Для многих я открою новость, но в 2015 году по улице Исторической, в доме 11, открылся потрясающий музей семян. В нём бережно хранится информация о лучших сортах семян и людях, кто положил жизнь на развитие растениеводства.

Коллектив музея — настоящая команда единомышленников с современным подходом к организации работы и множеством креативных идей».

Березуцкая Ольга Александровна

Нотариус Березуцкая О. А. ведет прием по адресу:
б-р 30-летия Победы, д. 74.
Тел.: (8442) 48-34-73, 58-68-04.

«Мне нравится бывать на природе, это заряжает позитивом. Быть в хорошем настроении — это то, что нужно и на работе, и в семье, это тоже проявление уважения к людям. Я сама к этому стремлюсь, желаю всем только позитивных мыслей и событий.

Я люблю свою Отчизну, свой город Волгоград, округ, где работаю нотариусом. Это развитый, живой и динамичный город. Прогуливаясь по его улицам, невозможно не проникнуться чувством гордости и патриотизма. Горжусь своими коллегами, своим сообществом».

Дзержинский район города Волгограда

До 30 ноября 1930 года на месте современного Дзержинского района располагался городской посёлок им. Дзержинского. 2 апреля 1935 года был издан указ о создании Дзержинского районного Совета, в который вошла северная часть Волгограда — начиная от тракторного завода и заканчивая территорией метизного завода. Во время Великой Отечественной войны в результате массированной бомбардировки Сталинграда фашистской авиацией и последующих ожесточённых боёв район был основательно разрушен.

В своем нынешнем виде Дзержинский район Волгограда существует с 11 декабря 1970 года, когда к нему частично отошла территория Центрального района, находящаяся западнее Второй Продольной магистрали. Через семь лет на месте пустырей начали возводить жилой массив «Семь ветров».

Площадь района составляет 85,8 км². Население (2017) — 184 413 человек.

Любимый город, город вечной славы!
Гордимся мы историей твоей.
Достойный сын своей родной державы,
Ты жил всегда в величии идей!

Любовь Нелен

Царицынская сторожевая линия

Царицынская сторожевая линия — одно из крупнейших оборонительных и фортификационных сооружений в Европе первой четверти XVIII века.

Создана между Волгой и Доном в 1718—1722 годах по указу Петра Великого для защиты земель Российского государства от набегов кубанских и крымских татар. Протяжённость её более 60 км. Представляла собой ров и вал высотой до 10 метров, имела пять опорных крепостей и один редут. В годы Гражданской войны и Сталинградской битвы сыграла значительную тактическую роль. К городу линия подходила по современным проспекту им. Ленина и улице Исторической.

Музей русской письменности им. О. Н. Трубачева

Этот необычный музей был открыт в 2000 году, посвящён русской письменности в трёх её временных ипостасях. Первый период — предыстория русского языка, затем — его рождение, третий — современное состояние. Гости музея имеют возможность узнать и о предполагаемом будущем русского языка. В экспозиции музея можно увидеть уникальные документы, рассказывающие об истории и развитии русской письменности.

Проспект имени маршала Советского Союза Г. К. Жукова

Центральная улица Дзержинского района города Волгограда берет свое начало с пересечения с улицей Рокоссовского и заканчивается Самарским разъездом, общая протяженность проспекта — 4,2 км. Проспект назван в честь четырежды Героя Советского Союза, Маршала Советского Союза и Министра обороны СССР Георгия Константиновича Жукова. В ходе операции по защите Сталинграда и разгрому немецко-фашистской группировки войск под Сталинградом осуществлял непосредственное руководство военными действиями, являясь представителем Ставки Верховного главнокомандующего на Сталинградском направлении.

Спасо-Преображенский собор

История прихода начинается в 1992 году. Возвели храм достаточно быстро, за два года. В 2011-м Спасо-Преображенский собор на «Семи ветрах» украсили куполами. Сейчас на территории храма расположено три келии, дом батюшки, голубятня, крестильное помещение, сад, святой крест и колодец, трапезная. Здесь самый настоящий природный уголок: тут живут лошадки, голуби, козочки. Прихожане могут почувствовать своё единение с природой и насладиться общением с ней.

Груздева Анна Сергеевна

Нотариус Груздева А. С. ведет прием по адресу:
ул. Ангарская, д. 69/1.
Тел.: (8442) 36-10-79, 36-10-78, 8-937-717-00-00.

«Так уж сложилось, что я родилась и живу в городе с героическим прошлым. Я люблю свой город, принадлежу ему, существую в его ритме и времени. Мне достаточно остановиться, оглянуться по сторонам, чтобы увидеть его необыкновенную красоту, почувствовать силу. Воскресные прогулки по набережной — это ритуал, время побыть с семьей и сохранить хрупкое благостное чувство в душе.

Для меня место восполнения энергии — это утопающий в цветах Мамаев курган. Я с семьей часто приезжаю сюда отдать дань памяти и благодарности героям, положившим жизни за наше сегодняшнее мирное небо, рассказать своим детям о тех немыслимых испытаниях… Город не отдали, он выстоял, несмотря ни на что. Дети должны знать и помнить. Это наш долг».

Иванов Юрий Александрович

Нотариус Иванов Ю. А. ведет прием по адресу:
пр-т им. Маршала Советского Союза Г. К. Жукова, д. 106а.
Тел. (8442) 36-77-96.

«Я уже много лет возглавляю Комиссию по сохранению исторического наследия волгоградского нотариата и не перестаю удивляться: как много еще нераскрытых тайн и неразгаданных загадок хранит в себе наша богатая историческим прошлым земля! Сколько интересных и удивительных открытий нас ждет еще впереди! Уверен, что путешествие по нашей области, по городу-герою Волгограду будет для вас увлекательным и незабываемым».

Купряхина Лариса Алексеевна

Нотариус Купряхина Л.А. ведет прием по адресу:
ул. 51-й Гвардейской, д. 28д, кв. 162.
Тел. (8442) 56-30-36.

«Мой муж — стоматолог, дочка будущий стоматолог, поэтому знаем и не раз были всей семьей в областном музее гигиены и истории здравоохранения. Так мы приобщаем детей к миру медицины и просто весело и познавательно проводим время.

А вообще, Дзержинский район — один из моих любимых: динамичный, в то же время спокойный, с отличной инфраструктурой и множеством милых, уже родных местечек».

Осипова Людмила Васильевна

Нотариус Осипова Л. В. ведет прием по адресу:
ул. Московская, д. 5а.
Тел.: (8442) 43-83-05, 43-50-52.

«Дзержинский — давно уже мой родной район. Здесь я живу и работаю. Еще в госконторе изъездила и исходила его вдоль и поперёк, и, кажется, знаю каждую улицу, каждый дом. Люблю я свой Дзержинский… Он какой-то особенный, отличный от других. Мне повезло, еще в 1995 году я приобрела себе контору рядом с Качинским училищем и всегда гордилась таким соседством. Сколько известных летчиков и космонавтов вышли из этих стен! Но жизнь идёт, все меняется… Нет уже знаменитого летного училища, и на его месте теперь воинская часть, и я, как много лет назад, по утрам слышу звуки военного оркестра и ровного строя марширующих на плацу солдат. Как-то на душе становится тепло и спокойно, и в эту минуту думаешь: вот и новый день начинается — пора за работу…»

Дзержинский район города Волгограда

Родник Иоанна Богослова

Место, любимое и почитаемое многими волгоградцами. Известен более ста лет. По преданию, рядом с источником царицынская девочка Шура обнаружила необычный черный камень. Он оказался иконой Иоанна Богослова. Вскоре жители Царицына заметили, что вода из родника обладает целительными свойствами. Источник был освящён, рядом построили часовню. В годы советской власти источник был засыпан.

В дни Сталинградской битвы вода источника использовалась как лечебное средство врачами и медсёстрами близлежащего госпиталя. Второе рождение источник получил в 1994 году. Его вновь освятили и построили рядом часовню и купальню.

Храм Равноапостольного Святого Князя Владимира

Сейчас трудно представить, что когда-то это был обычный Дом культуры силикатчиков. Община его выкупила и с большими трудностями переустроила в храм. Первое богослужение прошло в 2000 году, но окончательно отстроен и освящён был только через несколько лет. Сейчас это один из самых посещаемых храмов города Волгограда. Здесь на вечном хранении находятся исцеляющие мощи мученицы Конкордии Римской, переданные в дар жителям города-героя Волгограда бельгийской принцессой.

Качинское летное училище

Качинское высшее военное авиационное училище летчиков известно не только в нашей стране, но и за ее пределами. Ныне не существующее, оно было одним из ведущих поставщиков военных лётчиков для ВВС Российской империи, СССР и Российской Федерации с 1910 по 1998 год.

В период с 1910 по 1917 год было подготовлено 609 летчиков.

После Великой Октябрьской революции 1917 года весь личный состав школы переходит на сторону советской власти и успешно участвует в борьбе против контрреволюции в Крыму, в разгроме белогвардейцев и иностранных интервентов.

Из стен Качинской летной школы вышли замечательные летчики Степанченко В. А., Юмашев А. Б., которые в 1929 году побили все мировые рекорды высоты, дальности и продолжительности полета. В 1936 году экипаж самолета АНТ-25 в составе Чкалова В. П. и двух воспитанников Качинского училища Байдукова Г. Ф. и Белякова А. В. совершил свой беспримерный перелет из Москвы на остров Удд, пробыв непрерывно в воздухе более 60 часов и пролетев без посадки более 10000 км. А вскоре тот же экипаж удивил мир новым подвигом, совершив за 63 часа беспосадочный перелет из Москвы в США. Среди выпускников Качинской школы летчиков есть маршалы авиации, более 170 генералов, трижды Герой Советского Союза А. Покрышкин, 12 человек — дважды герои, 284 — герои Советского Союза.

Около учебного полка Качинского высшего военного авиационного училища лётчиков находится памятник лётчикам училища, принимавшим участие в Сталинградской битве.

Музей мер и весов

Черечукина Лариса Владимировна

Нотариус Черечукина Л. В. ведет прием по адресу:
ул. Кубанская, д. 17.
Тел. (8442) 25-25-95.

«Наш район — самый молодой в городе. Такого количества учебных заведений, как у нас в Дзержинском, кажется, нигде больше нет. Возможно, поэтому он такой перспективный и динамично развивающийся…»

Трудова Алевтина Викторовна

Нотариус Трудова А. В. ведет прием по адресу:
ул. Землячки, д. 58а.
Тел.: (8442) 91-26-07, 22-95-75.

«Мало кто знает, что в нашем районе есть музей мер и весов. В нём собраны разные типы весов: римские, нормандские, торговые, аптечные, гири… Дети визжат от восторга! Некоторые экспонаты даже можно потрогать. К тому же персонал проводит очень интересные экскурсии».

Агапова Лариса Сергеевна

Нотариус Агапова Л. С. ведет прием по адресу:
ул. Колосова, д. 1.
Тел. (8442) 35-61-51.

«Бекетовский храм известен далеко за пределами нашего района. К нам приезжают в праздники со всего города и окрестностей. Такого старого храма в городе и не сыщешь. Место намоленное и очень душевное…»

Этот город – герой, этот город – музей,
Город вечной любви, город верных друзей.
На проспектах и улицах меньше огней,
Но не гаснет мечта среди сумрачных дней.
Я девчонкой мечтала о другой стороне,
Но жила память предков постоянно во мне,
Не давала покоя, возвращала назад.
Как тебя не любить, город наш – Волгоград!

Любовь Нелен

Музей музыкальных инструментов

Музей музыкальных инструментов имени Е. Н. Пушкина — уникальнейшее собрание музыкальных инструментов. Сначала это была частная коллекция Евгения Николаевича Пушкина в его собственном доме. Начало ей было положено в 1926 году. До войны коллекционер успел собрать 30 музыкальных инструментов. К сожалению, практически вся она погибла в Сталинградскую битву, семья сумела спасти только баян «Кремона». Когда война закончилась, Е. Н. Пушкин начал собирать коллекцию вновь. К 1986 году был собран и отреставрирован 261 инструмент. Позже коллекционер подарил свое собрание городу с одним условием — в музее всегда будут работать его потомки. Сегодня дети и внук Евгения Николаевича продолжают его дело, коллекция продолжает пополняться. Сейчас в музее хранится более 400 экземпляров музыкальных инструментов всех времен и народов, здесь уникальные гармоники, баяны, цитры, цимбалы, фисгармонии и даже «шум дождя»... Все экспонаты в рабочем состоянии, их можно услышать, а некоторым посетителям даже разрешают на них сыграть. Коллекция музыкальных инструментов Е. Пушкина уникальна не только для нашего города, но и для всей России.

Кировский район города Волгограда

Официально Кировский район был основан в 1931 году, но коренные кировчане ведут его историю с XVIII века, когда близ града Царицына (входившего тогда в состав Саратовского уезда Российской империи) астраханский губернатор Никита Афанасьевич Бекетов заложил имение Отрада. Именно здесь родилась Александра Николаевна Пахмутова. Здесь не раз бывал Александр Сергеевич Пушкин.
Площадь района составляет 183,98 км². Население (2017) — 100 646 человек.

Никитская церковь

Свято-Никитская церковь была построена в XVIII столетии на средства мецената, фаворита императрицы Никиты Бекетова. Будучи воспитанником шляхетского корпуса, Никита участвовал в спектаклях, даваемых в присутствии императрицы Елизаветы Петровны, и обратил на себя ее внимание. После выпуска из корпуса премьер-майор Бекетов был зачислен адъютантом к графу Разумовскому, в скором времени фаворит был произведен в чин полковника и получил богатые поместья в качестве даров от императрицы. В 1763 году по указу императрицы Екатерины II Бекетов становится астраханским губернатором, а несколькими годами позже — сенатором. В 1780-м Бекетов получил во владение земли вблизи крепости Царицына, здесь он основал село Отрада, ставшее его имением (ныне эта территория принадлежит Волгограду). В Отраде Бекетов основал храм своему святому покровителю Никите Исповеднику.

На сегодняшний день Никитская церковь — самое старое здание нашего города. В годы Гражданской войны храм не закрывался. Закрыли его в 1940 году, устроив в нем хлебный склад. В 1943 году, после окончания Сталинградской битвы, церковь снова была открыта для прихожан. Храм дважды посещал Святейший Патриарх Алексий II. Сейчас церковь вновь отреставрировали, и теперь она представляет собой прекрасный образец храмового зодчества.

Храм Святой Великомученицы Параскевы

Храм Святой Великомученицы Параскевы находится в 300 метрах от берегов Волги. Святыня, представляющая собой действующую православную церковь, в которой ежедневно проходят службы, имеет весьма трагическую историю. Ее построил успешный предприниматель, меценат, гласный Царицынской городской Думы, глава Царицына Василий Федорович Лапшин. Однако мало кому известно, что у этого человека была весьма нелегкая судьба, которая привела его к вере. Дело в том, что семью столь успешного человека преследовала череда трагических событий: его младший сын погиб еще в младенчестве, спустя несколько лет старший сын наложил на себя руки, вскоре скончалась и жена. Пережив все эти события, приносящие ему невыносимую боль, Лапшин выстроил эту церковь и назвал ее в честь святой великомученицы Параскевы.

Дом и улица генерала Шумилова

Одна из самых главных достопримечательностей Кировского района — частный дом, где с 27 января по 2 февраля 1943 года размещался штаб командующего 64-й армией генерал-лейтенанта Михаила Шумилова и состоялся допрос генерал-фельдмаршала фон Паулюса, а также 15 пленных немецких генералов.

Этот деревянный дом с богатой резьбой и красивым крыльцом расположен на улице Красноуфимской, 20. В нем сейчас живет семья Ковалевых, которым он достался по наследству. Однако от исторической достопримечательности остался только фасад. Все, что было внутри: мебель и предметы интерьера — отправилось в экспозицию музея-заповедника «Сталинградская битва».

Дом № 26 по улице Генерала Шумилова — весьма необычный дом, с вогнутым фасадом. Четырехэтажное строение было возведено в довоенные годы. К слову, подвал, в котором проходят все коммуникации, есть не что иное, как бомбоубежище.

Не многим известно, что до войны улица Шумилова называлась Хлебной. По ней прошли тысячи немецких военнопленных. Это место они прозвали «Смертельная Бекетовка».

Не так давно кировчане за свой счет установили на том самом доме, стены которого хранят долгую историю, мемориальную доску в честь генерала Шумилова. Теперь местные жители могут прийти и положить цветы и венки к памятному месту.

Лесковская Жанна Геннадьевна

Нотариус Лесковская Ж. Г. ведет прием по адресу:
ул. 64-й Армии, д. 10.
Тел. (8442) 44-18-81.

«Мне нравится Бекетовка. Мало кто знает, но после завершения битвы центром Сталинграда стала именно Бекетовка. Другие районы были полностью разрушены. Сейчас трудно поверить, но именно здесь сразу после окончания Сталинградской битвы располагались многие областные и городские организации. Здесь был выстроен большой летний клуб, который вмещал в себя бильярд, буфет, летнюю танцплощадку. Здесь сталинградцы смотрели кино и концерты».

Рабочая Татьяна Александровна

Нотариус Рабочая Т. А. ведет прием по адресу:
ул. 64-й Армии, д. 137.
Тел. (8442) 42-63-31.

«Притягивает взгляд, заставляет остановиться и по сей день дом № 26 по улице Генерала Шумилова с вогнутым фасадом. Четырехэтажное здание довоенной постройки — очень необычное здание. Слышала, что подвал, в котором проходят все коммуникации, есть не что иное, как бомбоубежище».

Ваганова Светлана Аркадьевна

Нотариус Ваганова С. А. ведет прием по адресу:
пр-т Канатчиков, д. 4.
Тел. (8442) 62-49-96.

«Красноармейский район уникальный, по моему мнению. Он как город-спутник, который живёт своей обособленной жизнью. У нас есть всё для того, чтобы не выезжать за пределы района: и своя набережная, и свои досуговые центры, образовательные и спортивные учреждения».

Горькаева Светлана Юрьевна

Нотариус Горькаева С. Ю. ведет прием по адресу:
б-р им. Энгельса, д. 26а.
Тел. (8442) 50-61-00.

«Самое любимое место в районе — наша чудесная набережная. Красивый волжский пейзаж, Волго-Донской судоходный канал, самый высокий памятник Ленину… Все это можно увидеть, прогуливаясь на набережной Красноармейского района».

Красноармейский район города Волгограда

Красноармейский район — самый южный и самый большой район Волгограда. Он образован 21 марта 1944 года. Первые поселения на территории района появились в начале XVIII века. Район неофициально разбит на две части — доканальную (предканальную) и заканальную. Соответственно, он имеет два центра: один — бульвар Энгельса — находится в доканальной (предканальной) части, другой — пересечение проспектов Героев Сталинграда и 40 лет ВЛКСМ возле кинотеатра «Юбилейный» — неофициальный центр заканалья. Площадь района — 230 км², или 15,5 % от площади города. Протяженность — 35 км, что равняется расстоянию от района до центра города. Население (2017) — 165 223 человека.

Храня в себе достойные святыни,
Всегда наш город двигался вперед.
Мужай и крепни, вечная твердыня,
Гордится Сталинградом весь народ.

Цветет весной, горит пурпуром в осень,
Блестит алмазной крошкой в январе,
Его тепло волна на Каспий носит,
Плескаясь в полнолунном серебре.

Любовь Нелен

Набережная Красноармейского района

Почти на километр от шлюза № 1 Волго-Донского канала, до самого высокого в мире памятника В. И. Ленину, раскинулась двухъярусными зелеными террасами набережная Красноармейского района.

Набережная представляет собой широкий бульвар протяженностью 1200 метров. Прогулочная зона оформлена оригинальными светильниками и декоративными цепями. Бульвар доходит до берега Волги, где у парадного спуска к реке завершается грандиозным памятником Владимиру Ильичу.

Волго-Донской судоходный канал им. В. И. Ленина

Уникальное гидротехническое и архитектурное сооружение. Канал соединил пять морей: Балтийское, Белое, Черное, Азовское, Каспийское, связав между собой речные пути Волжского, Северо-Западного, Донского и Днепровского бассейнов. Соединить Волгу и Дон пытались многие, начиная с XVI века, но удалось это сделать только в 1952 году.

Канал, состоящий из 13 шлюзов, строили 4,5 года. Протяжённость его — 101 километр, 45 из которых проходит по водохранилищам. Их три: Карповское, Береславское, Варваровское. Глубина канала не менее 3,5 метра. Вода в канале донская. На весь путь по каналу затрачивается 10—12 часов. У входа в Волго-Донской канал установлен памятник В. И. Ленину. Высота монумента — 57 метров, из которых 27 метров — это высота скульптуры и 30 метров — постамент. Выполнен памятник из монолитного железобетона, вес монумента — 9000 тонн. Памятник занесён в Книгу рекордов Гиннесса как самый высокий в мире памятник реально жившему человеку. Открытие состоялось 20 апреля 1973 года. Авторы памятника — скульптор Е. В. Вучетич и архитектор В. А. Дёмин. Наземные сооружения канала решены как единый композиционный ансамбль. У входа в канал, на Сарпинском полуострове, в 1953 году был установлен маяк высотой 26 метров. Стены его оформлены чугунными рострами — изображениями носовых частей старинных кораблей. Автор проекта — архитектор Р. А. Якубов.

Дендрарий Красноармейского района

Дендрологический парк заложен на неплодородных почвах близ Волго-Донского судоходного канала. Основателем дендрария был замечательный учёный-лесовод Н. П. Дударев. Первоначально планировалось выращивать здесь растения для озеленения берегов канала и прилегающей территории, но постепенно в саду стали появляться редкие растения со всего мира. Сегодня на территории 3,5 га произрастает более 20 тысяч растений из разных уголков мира. Здесь можно встретить амурский кедр, гинкго билоба, железное дерево, сортовые липы, секвойи, туркестанские тополя и многие другие виды.

Музей-заповедник «Старая Сарепта»

Музей-заповедник «Старая Сарепта» — уникальный архитектурный ансамбль, включающий в себя 26 зданий, 23 из которых — памятники федерального значения XVIII—XIX веков. Это самый большой сохранившийся до наших дней архитектурный комплекс, построенный колонистами-гернгутерами.

В 1989 году на базе сохранившегося историко-архитектурного комплекса был создан музей-заповедник «Старая Сарепта». Дома расположены вокруг небольшой площади, выстроенной в типично германском стиле. Среди зданий — кирха, аптека, торговая лавка, винокурня. На музейных программах и экскурсиях можно побывать в каждом из них и даже поучаствовать в приготовлении горчичного масла или арбузного мёда. При музее есть своя гостиница и кафе с традиционной сарептской кухней, а также самая большая в регионе немецкая библиотека. В сарептской кирхе установлен единственный в области старинный орган с живым звуком без электронной подзвучки.

Лапина Ирина Владимировна

Нотариус Лапина И. В. ведет прием по адресу:
пр-т Канатчиков, д. 4.
Тел. (8442) 62-49-92.

«Мы частенько с семьёй заезжаем погулять в Дендрарий, расположенный на улице Навлинской. Пожалуй, только здесь можно подышать чистым воздухом и порадоваться красоте природы.

Лучше всего поездку запланировать заранее, записавшись по телефону. Но это стоит того, на сегодняшний день – это единственный в городе дендрарий.»

Слета Наталья Викторовна

Нотариус Слета Н. В. ведет прием по адресу:
ул. Удмуртская, д. 30.
Тел. (8442) 49-38-53.

«В нашем районе много интересного и значимого, прежде всего промышленность. Отсюда много интересных нотариальных действий. Хочется, чтобы бизнес вкладывался в инфраструктуру города, и тогда наш район может стать лучшим.

А сегодня в районе вся моя жизнь, поэтому, несмотря ни на что, люблю его всем сердцем».

Смолина Татьяна Петровна

Нотариус Смолина Т. П. ведет прием по адресу:
ул. Пролетарская, д. 47.
Тел. (8442) 67-62-41.

«Меня бесконечно влекут тайны Старой Сарепты. Говорят, в одном из подвалов до сих пор «живёт» привидение. Восхищает интерьер белоснежной кирхи. Советую всем попробовать сарептские пряники и собранный здесь по оригинальному рецепту набор для глинтвейна».

Тухватулин Александр Нариманович

Нотариус Тухватулин А. Н. ведет прием по адресу:
пр-т Канатчиков, д. 4.
Тел. (8442) 62-49-92.

«Порыбалить на Волге — любимое дело! Бывают роскошные уловы. Лучшие рыбные места — это песчаные косы и речные ямы ниже Красноармейского района и до границ Астраханской области. Тут и жереха на спиннинг можно поймать, и карпов».

Тушканов Сергей Александрович

Нотариус Тушканов С. А. ведет прием по адресу:
ул. 40 лет ВЛКСМ, д. 5.
Тел. (8442) 62-45-45.

«Гостей, друзей из другого региона всегда балую поездками в Старую Сарепту. Многие волгоградцы только слышали об этом чуде, островке немецкой культуры, где всё пронизано национальной аккуратностью и педантичностью. Одни органные концерты чего стоят! Потрясающее место!»

Памятник первой учительнице

Памятник открыт в Красноармейском районе в 2010 году. Его открытие было приурочено ко Дню учителя, который отмечается 5 октября. Образ скульптуры выбран не случайно, ведь именно первый учитель оставляет в памяти человека самые яркие и трепетные воспоминания школьной жизни.

По задумке скульптора Анатолия Пахоты, памятник отображает мальчика, который так не хочет расставаться с детством, а учительница с доброй и одновременно грустной улыбкой направляет его по новой тропе жизни. В руках учительницы журнал и указка, неизменные атрибуты преподавателя. Мальчик одет в советскую гимнастерку, в руках школьный портфель, а перед ним выложены «пятнашки».

Горчичный завод

Волгоградский горчично-маслобойный завод «Сарепта» — крупный производитель, изготавливающий горчичное и рапсовое масло, горчичный порошок, горчичники и кормовой концентрат. Завод назван в честь поселения немцев-гернгутеров, которые начали выращивать горчицу и производить горчичное масло, построив первый в России горчичный завод. Предприятие является преемником традиций высокого качества продукции, заложенных основоположниками горчичного производства.

ВОЛГА. КРАСНОАРМЕЙСКИЙ РАЙОН

Перед землей, где выпало
родиться, до самой смерти
буду я в долгу.

Д. Чуяко

Гончаров Александр Викторович

Нотариус Гончаров А. В. ведет прием по адресу:
ул. Хользунова, д. 183.
Тел. (8442) 27-07-71.

«В поселке Нижние Баррикады установлен мемориальный ансамбль «Остров Людникова». На этом месте во время войны проходили ожесточенные бои, в ходе которых 138-я краснознамённая стрелковая дивизия под командованием полковника Людникова, находясь в частичном окружении, отбила все атаки противника. В состав ансамбля входят также развалины двухэтажного краснокирпичного здания времен войны.

Мемориал заслуживает пристального внимания, и уже давно некоторые объекты нуждаются в реставрации. Каждому могу пожелать посетить мемориалы, чтобы лучше узнать историю своего района и города».

Колоскова Надежда Викторовна

Нотариус Колоскова Н. В. ведет прием по адресу:
ул. Титова, д. 38а.
Тел. (8442) 75-31-84.

«У нас в районе целый ансамбль очень красивых сталинок, начиная от 39-й Гвардейской и вплоть до Тракторозаводского отдела. С колоннами, подвесными балконами, ажурными чашами на фасаде зданий. Часть из них реставрирована, часть нет… Главная наша задача — сохранить это невероятной красоты наследие!..»

Краснооктябрьский район города Волгограда

Что за Красный Октябрь? Сочетание слов
Или яркая осень в багровом закате?
Я сегодня с тобою поспорить готов,
Это доблесть людская царит на прокате,
Это блюминг могучий и старый мартен,
Это сотни людей среди огненной лавы,
Это тот восхитительно радостный плен
Трудового народа блистательной славы.

Любовь Нелен

Трудно представить, но этот район, который традиционно считается районом пролетариата, обязан своим появлением французам. 30 апреля 1897 года состоялась торжественная закладка металлургического завода «Урал-Волга», их владельцами были французские фабриканты. А вместе с крупным начальством приехали и европейские специалисты. Рядом с металлургическим предприятием вскоре образовалось три поселения: Большая Франция, Малая Франция, Русская деревня. Самой богатой частью этого района являлась Большая Франция. Здесь жило руководство завода. На берегу Волги возвышались богатые особняки. В Малой Франции жили французские специалисты: инженеры, контролеры, лаборанты. А в Русской деревне стояли дома российских рабочих. Как говорят историки, поселения рядом с заводом развивались стремительно. Уже в 1915 году был пущен первый трамвай, в парке рядом с Малой Францией был разбит сад, построены конюшни, парашютная вышка.

С приходом советской власти завод был национализирован, французы покинули Россию, а предприятие получило название «Красный Октябрь».

В состав Краснооктябрьского района входят незаселённый остров Денежный, а также поселки Вишнёвая Балка, Мансардный, Нижние Баррикады, Северный и Тир. Свое название район получил от металлургического завода «Красный Октябрь».

Площадь района составляет 34,2 км². Население (2017) — 147 114 человек.

Мемориальный комплекс «Остров Людникова»

Мемориальный комплекс «Остров Людникова» — территория по берегу Волги (700х400 метров), где во время Сталинградской битвы находился участок обороны 138-й краснознаменной дивизии, командующим которой был генерал-полковник Иван Ильич Людников.

По фронту дивизия занимала оборону 700 метров, в глубину — 400 метров. Этот клочок земли и получил название «Остров Людникова». В течение 40 суток дивизия, испытывая недостаток в боеприпасах, продовольствии, не получая подкрепления, вела упорные бои, истребляя живую силу противника. Стойкость советских солдат поражала врага.

Братская могила моряков Волжской флотилии

Третья братская могила находится на берегу Волги, в ней захоронены воины-ополченцы завода «Баррикады». На мемориальной доске написано: «Вечная слава героям, павшим в боях за свободу и независимость нашей Родины». Памятник был возведен в 1951 году.

Плавучий буй

Подвигу речников Волжской флотилии посвящен плавучий буй, размещенный в фарватере Волги напротив Мамаева кургана. Этот необычный памятник в виде якоря высотой 15 метров, установленный на плавучей платформе, был открыт в 1980 году. На нем написано: «Волжским речникам, кораблям, погибшим в Сталинградской битве в 1942—1943 годах».

Центральная заводская лаборатория завода «Красный Октябрь»

Здание лаборатории построено в 1928—1930 годах. Во время Сталинградской битвы было полностью разрушено. После войны решено было сохранить руины как памятник героям — защитникам Сталинграда. Территория завода «Красный Октябрь» с конца 1942 года стала ареной ожесточённых боёв. Цеха завода были превращены в укреплённые опорные пункты и узлы обороны. С 15 по 25 октября 1942 года шли упорные бои за центральную заводскую лабораторию. Здесь сражались бойцы 353-го Таращанского полка. Гитлеровцы превратили здание в сильно укреплённый узел сопротивления. Бои шли за каждое помещение, лестницу, этаж. На этом участке фронта враг не сумел пробиться к Волге. Бойцами полка на стене разрушенной лаборатории была сделана надпись: «Здесь стояли насмерть воины-таращанцы». Сейчас она увековечена на мемориальной доске.

Степанова Ирина Александровна

Нотариус Степанова И. А. ведет прием по адресу:
ул. им. Маршала Еременко, д. 19.
Тел. (8442) 98-80-64.

«В нашем районе есть парк Гагарина, созданный в 30-е годы и переживший Сталинградскую битву. Сегодня это излюбленное место отдыха многих горожан. В парке проводят торжественные мероприятия, праздники, народные гулянья… А зимой здесь заливают бесплатный каток».

Тихоненко Татьяна Николаевна

Нотариус Тихоненко Т. Н. ведет прием по адресу:
ул. им. Маршала Еременко, д. 44.
Тел. (8442) 72-42-87.

«Парк Гагарина» единственный в нашем районе. Сюда мы приходим всей семьёй, с внуками прогуляться, прокатиться по парку на велосипедах, послушать живую музыку во время концертов».

Токарев Дмитрий Сергеевич

Нотариус Токарев Д. С. ведет прием по адресу:
пр-т Металлургов, д. 11.
Тел. (8442) 72-66-00.

«Моя нотариальная контора располагается в самом центре Краснооктябрьского района, прямо напротив памятника легендарному Паникахе. Как мне кажется, это самая красивая улица на Красном Октябре: дома сталинской постройки, уютные кафе вдоль проспекта Ленина, через дорогу — «Царицынская опера». Как мне кажется, при грамотном управлении этот район имеет шансы стать одним из лучших…»

Тюряева Елена Ивановна

Нотариус Тюрева Е. И. ведет прием по адресу:
ул Гончарова, д. 6.
Тел. (8442) 28-28-88.

«Краснооктябрьский давно для меня родной район. Здесь находится известный завод «Красный Октябрь», благодаря которому и появился наш район, памятник архитектуры регионального значения «Царицынская опера» — бывший Дворец культуры им. В. И. Ленина, много памятников, посвящённых Великой Отечественной войне, которые трогают до глубины души».

Краснооктябрьский район города Волгограда

Памятник Михаилу Паникахе

Памятник Михаилу Паникахе расположен на пересечении проспекта Металлургов и улицы Таращанцев Краснооктябрьского района Волгограда, открыт 8 мая 1975 года.

Защищая ведущую к заводу «Красный Октябрь» дорогу, 2 октября 1942 года рядовой 883-го стрелкового полка 193-й стрелковой дивизии 62-й армии Михаил Аверьянович Паникаха погиб, уничтожив немецкий танк. Его подвиг стал примером самопожертвования: облитый горящей смесью из разбившейся зажигательной противотанковой бутылки, он смог добежать до танка и разбить остальные бутылки о моторный отсек, вызвав его возгорание и гибель.

Место подвига Паникахи до 1975 года было отмечено мемориальным знаком с памятной плитой, 8 мая 1975 года был открыт современный памятник, символизирующий останавливающего врага любой ценой воина. Авторы проекта — скульптор Роберт Петрович Харитонов и архитектор Юрий Николаевич Белоусов. Скульптура высотой 6,3 метра выполнена из кованой меди и установлена на железобетонный постамент высотой 0,8 метра и габаритами 8×13 метра. Также этот подвиг изображен на панораме «Сталинградская битва».

Храм Иоанна Кронштадтского

Один из самых больших храмов города. В 1991 году был заложен и освящён первый камень. Храм построен в русско-византийском стиле. Восхищают его размеры и уникальный каменный декор. Высота храма от основания с крестом — 50 метров, ширина — 28 метров, длина — 42 метра. Внутренняя отделка ещё не окончена, она предполагает лепнину, росписи, витражи и мозаичные иконы. Безусловно, храм станет одним из самых уникальных архитектурных сооружений города.

Федеральный научно-производственный центр «Титан-Баррикады»

Волгоградское предприятие оборонной промышленности, специализирующееся на артиллерийской и ракетной технике. Основан в начале XX века как Царицынский орудийный завод. В то время это было крупнейшее оборонное предприятие не только в России, но и в Европе. В первые годы советской власти находился на консервации, но уже в 30-е годы завод — крупное предприятие, выпускающее артиллерийские системы и мирную продукцию. В годы войны основная продукция завода — боевая техника: 76-мм пушки, зенитные установки. В дни Сталинградской битвы бои шли на территории «Баррикад». После победы было быстро восстановлено. В послевоенные годы это крупнейшее многопрофильное предприятие в стране.

С 2016 года предприятие работает под брендом «Федеральный научно-производственный центр «Титан-Баррикады», в его задачи входит разработка артиллерийского вооружения крупных калибров, пусковых установок для тактических и стратегических ракетных комплексов.

ИСТОРИКО-МЕМОРИАЛЬНЫЙ КОМПЛЕКС НА МАМАЕВОМ КУРГАНЕ

Родина во всем: и в пейзаже, и в домах, и в крестах на могилах, и в старине. Человек без родины — сирота. Потому что душа глубоко корнями уходит в родную почву, а если вырвать ее — высохнут корни, будет перекати-поле...

Борис Шергин

Борзенко Борис Алексеевич

Нотариус Борзенко Б. А. ведет прием по адресу:
пр-т Университетский, д. 89.
Тел. (8442) 46-31-15.

«Вы будете удивлены, но любимым и притягательным местом в родном для меня Волгограде еще в детстве стала Привокзальная площадь. Точнее, расположенный на ней мемориально-исторический музей на Гоголя, 10, более известный горожанам как музей обороны Царицына. Сказочный терем из красного кирпича, переживший полное разрушение центра города в 1942 году, радует глаз гостей и жителей Волгограда своей причудливостью русского народного стиля и кирпичного мастерства его создателей. У дома интересная история, в которую он вошел как Дом Репниковой, будучи построен известным в Царицыне купцом и меценатом Репниковым для своей возлюбленной».

Борзенко Татьяна Владимировна

Нотариус Борзенко Т. А. ведет прием по адресу:
пр-т Университетский, д. 89.
Тел. (8442) 46-31-15.

«Я коренная волгоградка. Самое любимое место связано с малой родиной — Кировским районом Волгограда. Это «тропа здоровья», которая начинается практически в начале района и продолжается несколько километров. По ней я гуляла подростком, там назначала свидания с будущим мужем и катала детей в колясках. Одно из самых зеленых мест района и очень приятное для меня».

Советский район города Волгограда

Еще до революции на территории современного микрорайона Тулака располагалось село Новоникольское. Здесь жили рабочие лесопильного завода. С приходом советской власти Новоникольское получило имя героя Гражданской войны И. В. Тулака, командующего всеми вооруженными силами Царицынского округа. 10 августа 1931 года к поселку им. Минина были присоединены село Верхняя Ельшанка, хутора Купоросный и Алешино. А в ноябре того же года город перешел к новому административно-территориальному делению, по которому городские поселки переименовывались в районы. Именно тогда поселок Минина был переименован в Мининский район. Таким образом, датой образования района считается 30 ноября 1931 года. Окончательно сформировался Советский в 1975-м, когда из его состава был выведен Ворошиловский район. Советский район занимает площадь 60 км², на его территории проживают 117 962 человека. Это самая экологически чистая территориальная единица Волгограда, уникальная своими природными образованиями: здесь расположены Ельшанская, Купоросная и Григорова балки, многовековые леса и множество чистейших родников.

Вот он – сквер, скамейка, две березки,
Клумбы, где петуньи распустились,
На ограде тонких две полоски
Меж колец ее перекрестились.

Все мне здесь до мелочи знакомо,
Каждый дом, ряды канадских кленов,
Мамам машут дети вслед с балконов,
У фонтанов множество влюбленных.

Любовь Нелен

«Горная поляна» — глоток свежего воздуха

На территории Советского района города Волгограда расположен ландшафтно-экологический комплекс «Горная поляна», в состав которого входит естественно-исторический лесной массив под названием «Григорова балка». Именно этот природный комплекс называют легкими города: хвойные и лиственные деревья, имеющие вековую историю, обеспечивают защиту от загрязнения воздуха промышленными предприятиями.

Волгоградский государственный аграрный университет

ФГБОУ «Волгоградский государственный аграрный университет» (ВолГАУ) открыт в 1944 году в городе Урюпинске в составе четырёх факультетов, на первые курсы было принято 400 студентов. С 1956 года работает в Волгограде. В 2012 году вуз получил статус университета. В настоящее время здесь обучаются студенты восьми факультетов. За время существования университета его окончили более 43 000 человек, в том числе 11 000 человек без отрыва от производства.

Лысая гора — самая высокая точка города

Все знают, что в городе Волгограде есть одно из семи чудес России — Мамаев курган, высота которого 102,0. Но не многие знают, что по высоте и по исторической важности главную высоту Волгограда превосходит Лысая гора. Находится она на юго-западной окраине Советского района. Эту возвышенность назвали Лысой горой.

Здесь велись ожесточённые бои соединений 64-й армии с немецко-фашистскими захватчиками за высоту 146,0 и прилегающую территорию непрерывно с сентября 1942 года по январь 1943 года в течение 147 суток. Это стратегическая точка: с горы открывается панорама южной части Волгограда. И лишь 17 января 1943 года Лысая гора была освобождена.

На вершине Лысой горы установлен величественный 20-метровый обелиск с высеченными словами: «Мир отстоявшим для будущих поколений, Слава вам и вечная благодарность Отечества».

Памятник открыт 5 ноября 1968 года, авторы — скульптор В. Н. Безруков, архитектор Ф. М. Лысов.

Завод Максимовых. Здание заводоуправления

На территории бывшего завода им. Куйбышева до сих пор хорошо сохранились два старинных здания. Принадлежали они когда-то заводу очень уважаемого в России купца П. Р. Максимова. Завод появился в Царицыне в 1881 году, а уже к 1887 году было крупнейшим деревообрабатывающим предприятием в России.

Здание заводоуправления выполнено из красного кирпича с белой отделкой, под всем зданием расположены подвалы, хорошо сохранилась внутренняя лестница с коваными перилами. На фасаде выложены цифры 1914. Это хорошо сохранившийся образец практически утраченной краснокирпичной купеческой архитектуры XIX века в нашем городе.

Никулова Наталья Борисовна

Нотариус Никулова Н. Б. ведет прием по адресу:
ул. им. Л. Толстого, д. 1а.
Тел. (8442) 99-03-45.

«Моя нотариальная контора находится в микрорайоне Тулака, на месте которого когда-то располагался посёлок Нижняя Ельшанка, а позже — хутор Ново-Никольский, где на 1891 год проживало 710 человек. На территории бывшего завода им. Куйбышева, на Тулака, стоят два дореволюционных здания. В одном из них располагалось в своё время заводоуправление, в другом — котельная. Когда-то завод, получивший впоследствии имя Куйбышева, принадлежал знаменитому на всю Россию купцу Петру Романовичу Максимову».

Рубцова Елена Васильевна

Нотариус Рубцова Е. В. ведет прием по адресу:
пр-т Университетский, д. 49.
Тел. (8442) 41-13-07.

«У нас в районе сохранилось очень красивое здание железнодорожной станции Ельшанка. Оно такое самобытное, с резными ставнями, большими окнами, резко выбивающееся из привычной архитектуры советского времени».

Васильева Наталья Юрьевна

Нотариус Васильева Н. Ю. ведет прием по адресу:
ул. им. Дзержинского, д. 15.
Тел. (8442) 29-40-96.

«У нас есть в районе такие живописные места, о которых не каждый житель города знает. Одно из них — старый маяк у ГЭС, если знать нужный поворот, с автодороги через плотину есть проезд ко входу в шлюз, дачам и самому маяку. Там удят рыбу и спускают лодки на воду, купаются и устраивают пикники. Очень уединенное место, наполненное своей особенной атмосферой».

Копчук Марина Арсеньевна

Нотариус Копчук М. А. ведет прием по адресу:
ул. Быкова, д. 6.
Тел. (8442) 75-55-90.

«Я живу на Спартановке, дом выходит окнами прямо на Волгу, поэтому без Волги я уже жить не могу. А ещё у нас в нашем микрорайоне всё есть для спокойной жизни: скверы, парк… Люблю свой район всем сердцем!»

Тракторозаводский район города Волгограда

Самый северный район Волгограда своим рождением обязан Сталинградскому тракторному заводу, который был заложен в 1926 году. В первой половине XIX века были основаны поселки Спартановка и Рынок. В первые годы советской власти часть нынешнего Тракторозаводского района входила в Дзержинский, но в результате разукрупнения 14 мая 1936 года был образован Тракторозаводский район: население составило 55,4 тысячи человек, площадь — 6000 га. Еще один этап в истории района — Великая Отечественная война. Здесь развернулись жесточайшие бои, район 23 августа 1942 года подвергся массированной бомбардировке фашистской авиацией. А завод до последней возможности выпускал танки. Район разрушен практически полностью, но после войны был восстановлен. Кстати, самый северный микрорайон города, Спартановка, назван не в честь Спарты, как могут подумать многие. Раньше там жили бурлаки, которые часто сушили портянки, а их поселение царицынцы назвали Портяновкой.

Площадь района — 54 км². Население Тракторозаводского района составляет 138 404 человека — это четвертая по численности территория Волгограда, на которой присутствуют жилые застройки самых разных типов. В районе площади им. Дзержинского, так называемой старой части города, преобладает архитектура сталинской эпохи. После окончания Сталинградской битвы разрушенные дома были восстановлены или достроены. Поселки Водстрой, ГЭС и Спартановка, расположенные к северу от реки Мокрая Мечётка, застроены кварталами типовых жилых домов, как пятиэтажных, так и 9—16-этажных.

Грозно шел к своей победе долгой
По дороге трудной столбовой,
Был Царицын крепостью над Волгой,
Сталинград стал мощью боевой.

Любовь Нелен

Соцгородок

Есть в Тракторозаводском районе микрорайон из четырёхэтажных домов, сохранившихся с 30-х годов, построенных в стиле конструктивизма. Это Соцгородок. Если посмотреть на карту, то мы увидим, что он выстроен радиально. Из центральной точки, площади Дзержинского, улицы расходятся лучами. Уникальный район, больше нет в городе такой плотности исторических зданий. Среди множества домов особенно выделяется дом по ул. Дзержинского, 32. На его торцевой стене сохранилась надпись, которая сообщает нам год постройки здания — 1930-й. Дом, как и многие другие дома, расположенные здесь, — свидетель Сталинградской битвы. На фасаде заметны следы обстрелов и бомбежек.

Сухая Мечетка

В 1951 году в балке Сухая Мечётка геолог М. Н. Грищенко обнаружил орудия труда древнего человека. В 1952 и 1954 годах здесь работали археологи. Раскопки шли с большим трудом, т. к. глубина залегания находок иногда достигала 23 м. Ученым удалось найти стоянку древнего человека, состоящую из пяти жилищ. Результаты исследований показали, что первые люди поселились в Нижнем Поволжье около 100 тысяч лет назад (эпоха неандертальцев). Удалось исследовать только 650 кв. м древней стоянки, но ученые считают, что она была в два раза больше.

Памятник воинам-афганцам

179 жителей Волгоградской области погибли в Афганистане. Памятник на Спартановке призван сохранить память о них. Монумент в парке Памяти был открыт 13 февраля 2015 года. Автор — заслуженный художник РФ С. Щербаков.

В центре композиции — три скорбящих солдата. Замкнутые в круг, они держат «молчащий колокол». Вокруг десять гранитных звёзд с именами погибших. Колокола звучат только один раз в год — 15 февраля, в день окончательного вывода наших войск из Республики Афганистан.

Парамонова Наталья Михайловна

Нотариус Парамонова Н. М. ведет прием по адресу:
ул. Н. Отрады, д. 17.
Тел. (8442) 59-72-12.

«Мой нотариальный округ завершает границы города Волгограда. Это спальный микрорайон Спартановка. Наша Спартановка знаменита первым поселением палеолитической стоянки мустьерского периода Сухая Мечетка. Во время Золотой Орды здесь было Мечетное городище, здесь же находилась стоянка древнего человека Сухая Мечетка.

Рядом с моей конторой расположен храм Преображения Господня. Это действующий православный храм. Приход образован в 1991 году. Он представляет собой красивую деревянную церковь в архитектурном стиле эклектика, с шатровыми куполом и колокольней. Построена церковь в период с 2000 по 2002 год. При храме работают библиотека и приходская школа».

Цыкункова Инна Борисовна

Нотариус Цыкункова И. Б. ведет прием по адресу:
ул. Ополченская, д. 39.
Тел. (8442) 75-38-07.

«Нижний Тракторный — это реквием СССР, там можно встретить всё: гастрономы с советскими витринами, дома культуры с колоннами и гербами, сталинские дома для партийной элиты и простых рабочих. Ощущение, что там время остановилось… Советую побывать в этом месте».

Чернова Елена Владимировна

Нотариус Чернова Е. В. ведет прием по адресу:
ул. Борьбы, д. 7.
Тел. (8442) 51-71-59.

«Недалеко от моей нотариальной конторы находится Волгоградский тракторный завод. Большая площадь перед проходными завода всегда была центром района — здесь устанавливалась новогодняя елка с горками и каруселями, проходили народные гуляния, концерты. Сам тракторный завод — промышленный гигант Советского Союза, первое советское предприятие по выпуску тракторов, основанное в 1930 году. Для постройки завода был отведен участок земли в 12 км от Сталинграда (тогда это ещё не было чертой города) на берегу Волги».

Чеснокова Людмила Павловна

Нотариус Чеснокова Л. П. ведет прием по адресу:
ул. Н. Отрады, д. 10.
Тел. (8442) 70-06-29.

«Даже в свободное от работы время я не покидаю пределов района — уезжаю на приусадебный участок, который расположен на районной окраине, — прекрасное место для отдыха. Так что в своем районе я живу, работаю и отдыхаю».

Тракторозаводский район города Волгограда

Площадь им. Ф. Э. Дзержинского

Центральная площадь Тракторозаводского района получила своё название в 1926 году. В этот год было начато строительство Сталинградского тракторного завода, в этот же год умер Дзержинский, ещё не достроенному предприятию и площади у проходных было присвоено его имя. Заводские проходные построены по проекту московского архитектора И. Николаева. В центре площади — танк 34/76 на постаменте. Это основная продукция завода в годы Великой Отечественной войны. В 1932 году установили памятник Ф. Э. Дзержинскому. Во время Сталинградской битвы здесь шли ожесточённые бои. Район превратился в руины. Памятник Дзержинскому был очень сильно повреждён, но выстоял. Это один из трёх памятников-ветеранов в городе.

Храм Георгия Победоносца

Храм на территории «Красного Октября» освящен 6 мая 2007 года, в день памяти великомученика Георгия Победоносца. Когда у руководства предприятия возникла идея и возможность построить церковь, рассматривались разные варианты ее местоположения: перед входом на завод или на прилегающей территории, но в итоге храм возвели рядом с руинами старой лаборатории, которую во время послевоенного восстановления «Красного Октября» оставили как памятник о кровопролитных боях времен Великой Отечественной. Сегодня церковь Георгия Победоносца — единственная в ЮФО, действующая на территории закрытого металлургического предприятия.

Старый Сталинградский цирк

Сталинградский цирк был открыт 28 марта 1932 года. До этого времени стационарного цирка в городе не было. Уникальное здание, построенное в стиле конструктивизма, не имело аналогов ни в СССР, ни в мире. Купол цирка не имел опорных колонн. Зимой здание отапливалось, а вмещало оно до 3000 зрителей. Здесь выступали не только цирковые труппы, но и хор Пятницкого, московские театральные коллективы, давалось по три представления в день. Во время войны был разрушен. До сегодняшнего времени на останках его фундамента располагается Тракторозаводский продовольственный рынок.

ЦЕНТР ГОРОДА ВОЛГОГРАДА

Любовь к родному обществу, знание его истории — основа, на которой только и может осуществляться культура всего общества. Память — это не сохранение прошлого, это забота о будущем.

Гончарова Наталья Васильевна

Президент Нотариальной палаты Волгоградской области (г. Волгоград, ул. Пражская, д. 1)

«В Центральном районе города Волгограда, на улице Пражской, 1, находится дом нашего нотариального сообщества — Нотариальная палата Волгоградской области».

Но есть ещё родные переулки,
Куда заглядываю любопытства ради,
Где совершаю я бесшумные прогулки
В «свои оазисы» в любимом Волгограде.

Их в принципе немного и осталось.
Дом архитектора, дворы
на Комсомольской.
Остатки роскоши, былого у вокзала
И каланча пожарная в «довольстве».

Виктор Рзянин

Центральный район города Волгограда

Центральный район Волгограда вобрал в себя самое лучшее: здесь максимальная концентрация культурных и архитектурных памятников, скульптур и мемориалов, военно-исторических экспозиций, площадей и фонтанов, лучших спортивных и образовательных учреждений. Это то, что должен увидеть каждый житель и гость Волгограда. Центральный район — самый компактный в Волгограде по соотношению количества населения к занимаемой площади. На территории 11,02 км² проживает 82 481 человек. Одна из самых необычных улиц района — улица Ковентри. Её особенность заключается в том, что на ней не расположено ни одного дома.

Мельница Гергардта

Паровая мельница начала XX столетия, которая была разрушена во время Сталинградской битвы. Здание не стали восстанавливать в память об ужасных событиях войны. Ее руины входят в структуру музея-заповедника «Сталинградская битва». В первые годы после окончания боев некоторые помещения мельницы использовались в качестве жилых, это хорошо видно по заделанным окнам на старых фотографиях.

Музей-панорама «Сталинградская битва»

Музейный комплекс, открытый в 1985 году и состоящий из двух уровней. На первом располагаются непосредственно сама экспозиция и хранилище фондов. На втором — панорамное полотно «Разгром немецко-фашистских войск под Сталинградом». Некоторые экспонаты размещены под открытым небом: военная техника, несколько памятников и танковая башня. Ежегодно в музей приезжают около полумиллиона человек.

Историческая достопримечательность Волгограда — музей-панорама под названием «Сталинградская битва». Это памятник истории и культуры был открыт в 1985 году на сорокалетие Великой Победы. Комплекс полностью посвящен сражению, ставшему одним из решающих, — Сталинградской битве.

Центральная набережная

Городская набережная считается одной из лучших на Волге. Она состоит из двух уровней: первый прилегает непосредственно к реке, второй проходит вблизи жилых домов. Современный облик место приобрело в 1950-е годы. До войны набережная использовалась для приема грузовых судов, также здесь находился пассажирский речной вокзал. Сегодня она является украшением Волгограда и парадными воротами в город.

Подземный скоростной трамвай

Необычная достопримечательность — гибрид трамвая и метро. Эта трамвайная система входит в список знаменитого журнала Forbes в статье «12 интересных трамвайных маршрутов», причем занимает не последнее место!

Аллея Героев

Один из центральных бульваров Волгограда, состоящий из трех параллельных улиц. Он берет начало от набережной Волги. Памятную аллею начали прокладывать после войны во время восстановления города из руин. Ее решили посвятить защитникам Родины, героически павшим в боях. Вдоль бульвара стоят стелы, на которых выбиты фамилии 127 бойцов, до последнего вздоха защищавших Сталинград.

Барбарич Ольга Валентиновна

Нотариус Барбарич О. А. ведет прием по адресу:
ул. Ленина, д. 11.
Тел.: (8442) 38-98-99, 38-97-71.

«Интересна история здания Царицынской пожарной команды 1897 года постройки. Уникальность этого здания в том, что оно возводилось с использованием кирпичной тычковой кладки, когда кирпичи кладутся торцом. В 30-е годы здание разрушили, утеряв знаменитую пожарную каланчу. Первоначальный вид зданию вернули только в 1995 году».

Гладаренко Ольга Александровна

Нотариус Гладаренко О. А. ведет прием по адресу:
ул. Советская, д. 25.
Тел. (8442) 23-90-90.

«В нашем районе располагается памятник архитектуры конца XIX века — Первая Мариинская женская гимназия. Была открыта в 1879 году в доме А. В. Репникова, на углу Спасской и Петровской улиц (ныне ул. Чуйкова). В гимназии обучалось около 200 девушек. Гимназия успешно работала до революции, в 1917 году была закрыта».

Кошкарева Татьяна Михайловна

Нотариус Кошкарева Т. М. ведет прием по адресу:
ул. Хиросимы, д. 1.
Тел.: (8442) 39-47-01, 37-75-35.

«Моя контора находится на улице Хиросимы (ранее Свирская). Новое название улица получила в 1987 году в честь японского города-побратима Хиросимы, который так же, как и Сталинград, был практически полностью разрушен во время Второй мировой войны».

Перепелицына Ирина Сергеевна

Нотариус Перепелицына И. С. ведет прием по адресу:
ул. Невская, д. 13а, оф. 202.
Тел. (8442) 37-97-29.

«В нашем районе самое большое количество достопримечательностей города-героя Волгограда. Здесь можно целыми днями гулять по широким проспектам и малым улочкам, заряжаясь духом патриотизма, испытывая чувство бесконечной благодарности за счастливую жизнь под мирным небом».

Центральный район города Волгограда

Мемориально-исторический музей

Коллекция размещается на территории особняка 1903 года, некогда принадлежавшего купеческой семье Репниковых. Само здание представляет собой ценный архитектурный памятник начала XX столетия, возведенный в новом русском стиле из ярко-красного кирпича. Экспозиция состоит из шести отделов, в которых демонстрируются живопись, графика, фотография, документы и прочие предметы периода Гражданской и Великой Отечественной войн.

Вот как описал музей волгоградский нотариус Борис Алексеевич Борзенко:

«Моим любимым местом в родном для меня Волгограде является Привокзальная площадь. Точнее, расположенный на ней мемориально-исторический музей на Гоголя, 10, более известный горожанам как музей обороны Царицына. Сказочный терем из красного кирпича пережил полное разрушение центра города в 1942 году, радует глаз гостей и жителей Волгограда своей причудливостью русского народного стиля и кирпичного мастерства его создателей. У дома интересная история, в которую он вошел как Дом Репниковой, будучи построен известным в Царицыне купцом и меценатом Репниковым для своей возлюбленной. С 1937 года в здании действует музей. До открытия музея-панорамы «Сталинградская битва» экспозиции, посвященные Великой Отечественной войне, также располагались в музее Царицынской обороны.

Лично для меня музей стал притягательным местом в детстве. С ранних лет я занимался спортом и почти ежедневно ездил на тренировки на популярном в те времена виде городского транспорта — электричке. Расписание поездов было таково, что приходилось прибывать в центр города за сорок минут до начала занятий. Лишние полчаса мы, мальчишки, любили проводить в залах музея, благо для школьников входной билет стоил символические 5 копеек. Это было то культурное место, куда нас не отводили за руку взрослые, мы выбрали его для себя сами. Выбрали случайно: просто некуда было больше потратить это лишнее время. Но как я сейчас понимаю, время лишним не бывает, как не бывают лишними любые добрые впечатления.

Что можно успеть осмотреть в музее за полчаса? Два-три зала. Однако, если вы проделываете это по нескольку раз за неделю на протяжении нескольких лет, то скоро сами сможете водить экскурсии. Мне никогда не забыть детского восторга от экспонатов, макетов и документов, раскрывающих удивительный мир истории родного города. Сама атмосфера музея и самого здания, в котором он расположен, была для меня притягательна. Неудивительно, что и до сих пор, когда бываю на Привокзальной площади, я чувствую тепло в груди, неосознанно ощущая себя десятилетним: как мы были молоды, счастливы, пытливы и любознательны, а все пути-дороги этого огромного мира начинались прямо у наших ног».

Волгоград I

Станция на ветке Приволжской железной дороги, которая считается архитектурным памятником. Современное здание было возведено в 1954 году на замену старому кирпичному сооружению конца XIX века, полностью разрушенному во время Сталинградской битвы. Вокзал построен в классическом стиле сталинской эпохи с присущими ему торжественностью и монументальностью. Для отделки щедро использовали мрамор и гранит.

Планетарий

Один из крупнейших планетариев в России был открыт в 1954 году, так называемый звездный дом стал своеобразным подарком жителям Сталинграда. Здание было построено на улице, которая стала первой восстановленной после Великой Отечественной войны.

Петрухина Светлана Григорьевна

Нотариус Петрухина С. Г. ведет прием по адресу:
ул. Мира, д. 19.
Тел. (8442) 33-50-10.

«Мне нравится гулять по Центральной набережной. Здесь находится самый лучший парк в городе. Это место пользуется популярностью и у детей, радостно разъезжающих тут на роликах и велосипедах, и у взрослых».

Пучкина Наталья Ивановна

Нотариус Пучкина Н. И. ведет прием по адресу:
ул. Новороссийская, д. 5.
Тел.: (8442) 55-14-18; 55-14-19.

«Недалеко от моей конторы находится железнодорожная станция Волгоград-1, которая считается архитектурным памятником. Современное здание было возведено в 1954 году на замену старому кирпичному сооружению конца XIX века, полностью разрушенному во время Сталинградской битвы. Вокзал построен в классическом стиле сталинской эпохи с присущими ему торжественностью и монументальностью».

Соколова Елена Дмитриевна

Нотариус Соколова Е. Д. ведет прием по адресу:
ул. Пражская, д. 17.
Тел. (8442) 23-64-61.

«В Волгограде есть католический храм Святого Николая Мирликийского. Костёл был построен в Царицыне в 1899 году. В 30-е годы костёл был закрыт, здесь разместился клуб им. Жданова. В годы войны здание было очень сильно разрушено. Восстановление началось только в 1992 году. Спустя пять лет храм отреставрировали и вновь освятили».

Сухова Татьяна Адольфовна

Нотариус Сухова Т. А. ведет прием по адресу:
пр. им. В. И. Ленина, д. 36.
Тел. (8442) 23-63-89.

«Через площадь Ленина лежит мой ежедневный маршрут на работу. За время своего существования площадь поменяла несколько названий, была Балканской, Никольской, после революции стала площадью 9 Января, в послевоенные годы была переименована в площадь Обороны. В 1960 году здесь установили памятник Ленину, и площадь стала называться площадью им. Ленина».

Центральный район города Волгограда

Фонтан «Искусство»

Композиция украшает Центральную набережную. Жителям города она также известна под названием «Дружбы народов». Скульптура представляет собой группу из трех девушек в национальных костюмах, исполняющих какой-то народный танец. Фигуры укреплены на высоком постаменте, вокруг которого бьют струи воды. Это место является востребованным во время проведения общественных мероприятий и фестивалей.

Площадь Павших Борцов

Центральная городская площадь, на которой до революции 1917 года располагались купеческие лавки и трактиры. Во время Сталинградской битвы она стала местом кровопролитных боев. В честь павших солдат, чтобы почтить их мужество и героизм, в 1963 году здесь зажгли Вечный огонь. На площади находятся две братские могилы. Сегодня ее окружают памятники, административные здания, гостиницы и жилые дома.



Речной вокзал

Волгоградский речной вокзал — крупнейшее сооружение подобного рода во всей России и Европе. Находится на Центральной набережной Волги, построен в XX веке. Длина здания — 296 метров, ширина составляет 36 метров, а высота — 47 метров.

Новый экспериментальный театр

Здание царицынской эпохи, одна из крупнейших библиотек и музей — это нынешний Новый экспериментальный театр. Он всегда на вершине культурной жизни города-героя Волгограда, а посещение гостями и жителями этой достопримечательности стало традицией.

Дом Павлова

Жилой дом на пл. Ленина, прославившийся тем, что во время Сталинградской битвы группа бойцов держала оборону в течение 58 дней, укрывшись в его стенах. Солдатами руководил старший сержант Я. Ф. Павлов, отсюда современное название здания. Для советских людей дом стал символом стойкости, невероятного мужества и героизма, которые только могут проявить люди, защищая свою Родину.

Трошина Наталья Михайловна

Нотариус Трошина Н. М. ведет прием по адресу:
ул. Коммунистическая, д. 21.
Тел. (8442) 23-90-11.

«Советую посетить Волгоградский краеведческий музей. Стараниями работников музея очень интересно устроены тематические залы, выставка экспонатов. Здесь проходят интересные выставки современного искусства».

Ушакова Марина Владимировна

Нотариус Ушакова М. В. ведет прием по адресу:
ул. Ткачева, д. 12.
Тел. (8442) 50-24-26.

«Меня поражает великолепие храма Сергия Радонежского. Это прежде всего огромные витражные окна, нарядная отделка и убранство. В отделке храма использованы уральские самоцветы, полудрагоценные камни, ценные породы дерева, иконы выполнены в технике мозаики и написаны волгоградскими художниками. Среди святынь храма мощи более двадцати святых угодников».

Адам Ирина Валентиновна

Нотариус Адам И. В. ведет прием по адресу:
г. Волжский, ул. Карбышева, 80.
Тел.: (8443) 39-05-83, 39-05-21.

Волжский — родной город для Ирины Валентиновны. Здесь работала юрисконсультом на заводе после института, секретарем-консультантом у нотариуса г. Волжского Мотцулевой Е. В. В декабре 1995 года назначена на должность нотариуса города Волжского.

«Я родилась и живу в лучшем городе! Таком молодом, но уже широко известном. Люблю его за особую атмосферу дружелюбия и домашнего уюта, красоту и чистоту зеленых улиц, парковых аллей».

Александрова Виктория Александровна

Нотариус Александрова В. А. ведет прием по адресу:
г. Волжский, пр. Ленина, 23.
Тел. (8443) 41-24-23.

Виктория Александровна родилась в Волгограде. Работала помощником нотариусов г. Волгограда Полещук З. Н. и Гончаровой Н. В., нотариусом Михайловского района Волгоградской области. С апреля 2005 года — нотариус города Волжского.

«Волжский — хороший город, благоустроенный и зеленый. С детьми любим кататься на велосипедах и роликах по тенистым аллеям нашего главного парка. Но все же в жаркий летний день отдых за городом, на песчаном берегу Волги или Ахтубы — гораздо лучше!»

ГОРОД ВОЛЖСКИЙ

Волжский находится в 20 км северо-восточнее центра Волгограда, с которым соединён мостом через Волгу и плотиной Волжской ГЭС. Город расположился на левом берегу реки Ахтубы, на пересечении водного, железнодорожного и автомобильного транспортных путей. Это один из самых крупных городов Волгоградской области и важный промышленный центр Нижнего Поволжья. Климат здесь умеренно континентальный, с продолжительным жарким летом и достаточно холодной зимой с частыми оттепелями, сильными ветрами и небольшим количеством осадков. Помимо энергетики, в городе развиты химическая промышленность, чёрная металлургия, машиностроение и металлообработка, пищевая и легкая промышленность. В городе работают 40 крупных предприятий. Многие из них поставляют продукцию на экспорт. Волжский славится как образовательный центр с множеством учебных заведений.

Высоко наше солнце встаёт,
В куполах православных играя.
Белым лебедем город плывёт
Над раздольем полынного края.
Открывалась страница чудес,
И дворцы, и заводы вставали.
Поднималась могучая ГЭС
На руках крепче камня и стали.

Слова из гимна Волжского.
Автор Евгений Крюков

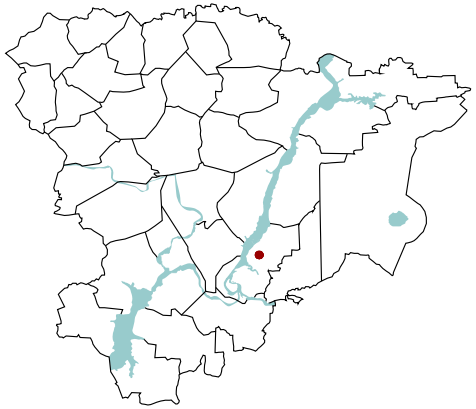

Волжский — совсем молодой город. Он был основан в 1951 году. Площадь города — 150 км². Население (2017) — 326 055 человек. Среди них представители более 100 национальностей. По численности населения город занимает второе место в регионе.

Город Волжский образует одноимённый городской округ Волгоградской области. Он входит в Волгоградскую городскую агломерацию и неофициально считается городом-спутником Волгограда. Суммарное население агломерации — 1,4 млн человек.

Волжский сегодня

Волжский обычно делят на старый и новый город. Здесь отлично развита инфраструктура. Город не зря считается образовательным центром: в нём действуют свыше 120 образовательных учреждений. Культурные традиции города развивают и поддерживают 17 библиотек, музыкальные и художественные школы, Дворец творчества детей и молодёжи, театр кукол и кино «Арлекин», филармония, пять профессиональных музыкальных коллективов, Волжский драматический театр, оркестр русских народных инструментов, духовой и симфонический оркестры, центр досуга, картинная галерея, выставочный зал, музеи: историко-краеведческий, культуры и казачества. Не забывают в городе и о спорте: тут работают спортивные детско-юношеские школы олимпийского резерва по плаванию, спортивной гимнастике, гребле. Также здесь находится единственный в Волгоградской области аквапарк.

Одно из неофициальных прозваний Волжского — «город химиков». Здесь действительно большое скопление заводов и промышленных предприятий — свыше 30. Для оздоровления экологической обстановки в городе ежегодно высаживают аллеи новых деревьев.

Рождение города

Трудно переоценить роль, которую сыграла для города Сталинградская ГЭС. По сути, с неё всё началось: вокруг строящейся гидроэлектростанции и начал появляться тогда ещё посёлок Волжский. Первый начальник строительства ГЭС Фёдор Георгиевич Логинов вошёл в историю как основатель Волжского. Благодаря ему посёлок быстро развивался — он был переименован в город областного подчинения уже 22 июля 1954 года.

Генеральный план застройки нового города был разработан в 1951—1952 годах в НИИ «Гипрогор» при участии института градостроительства Академии наук СССР. План был рассчитан на население около 50 000 человек. Работали над ним архитекторы В. В. Семёнов-Прозоровский, Н. Н. Ратько, Н. П. Баранов, В. Н. Гугель. Строительство ГЭС и города велось одновременно. На этот масштабный проект тысячами прибывали работники из разных республик Советского Союза. В первое время их расселяли в палатках и сохранившихся домах жителей села Безродного. 9 января 1951 года начали копать котлован под фундамент первого многоквартирного каменного дома, а спустя год уже сдали восемь таких зданий. В них размещали строителей, инженеров, энергетиков, которые трудились на возведении плотины.

А в течение нескольких следующих лет построили универмаг, хлебный завод, родильный дом, несколько больничных корпусов, кинотеатры «Знамя» и «Энергетик», а также ДК ВГС и стадион им. Логинова. Город вырос и стал жить собственной жизнью.

Село Безродное

Первые признаки поселений, существовавших на месте нынешнего Волжского, учёные относят к XIV веку. Здесь, вдоль реки Ахтубы, были поселения Золотой Орды. Позднее, в XVII веке, сюда стали переселяться жители Царицына, бежавшие после восстания против Василия Шуйского, а затем и беглые крестьяне. Так и появилось село Верхняя Ахтуба, или Безродное, названное так из-за неизвестного рода-происхождения жителей.

В 1720 году Пётр I обратил внимание на большое количество тутовника в Волго-Ахтубинской пойме. По его приказу здесь стали строить государственный шелковый завод, чтобы наладить производство шёлка-сырца. Позднее из него соткали орденскую ленту для Екатерины II. Императрица высоко оценила качество ахтубинского шёлка, однако развития производство не получило.

Село просуществовало до середины XX века. Население к тому времени составляло больше 20 000 человек. Но Сталинградская битва буквально стёрла село с лица земли. Осталось всего несколько построек: старая школа да паровая мельница.

Бессмертнов Андрей Владиславович

Нотариус Бессмертнов А. В. ведет прием по адресу:
г. Волжский, пр. Ленина, д. 20.
Тел. (8443) 41-43-45.

В городе Волгограде родился Андрей Владиславович. Полномочиями нотариуса города Волжского наделен в октябре 2012 года.

«Главная особенность Волжского — большое количество промышленных предприятий. Конечно, это сказывается на экологической обстановке. Городские власти контролируют ситуацию, но все же в выходные стремимся выехать за город: на рыбалку, на охоту, просто на пикник».

Кайсын Инна Сергеевна

Нотариус Кайсын И. С. ведет прием по адресу:
г. Волжский, пр. Ленина, д. 6.
Тел. (8443) 41-09-06.

Город Инта в Республике Коми — малая родина Инны Сергеевны. С апреля 2008 года, даты наделения полномочиями нотариуса города Волжского, нотариус считает себя настоящей волжанкой.

«В Волжском нравится мне одна из самых красивых и спокойных улочек — Фонтанная. Здесь был сооружён и заработал первый в городе фонтан. А в конце улицы есть спуск к реке Ахтубе, городскому пляжу и речной пристани».

Колесникова Людмила Владимировна

Нотариус Колесникова Л. В. ведет прием по адресу:
г. Волжский, ул. Мира, д. 95.
Тел. (8443) 52-41-50.

В Волжском у Людмилы Владимировны прошли школьные годы и учеба. С 1997 года была секретарем нотариуса г. Волжского Мартынюк Л. Ф., с февраля 2008 года — нотариус г. Волжского.

«Я живу и работаю в чудесном г. Волжском. Здесь много мест для семейного отдыха. Мое любимое — парк культуры и отдыха «Гидростроитель». В нашем жарком климате это чудесный уголок, где много зелени (около 12000 насаждений!), красивые освежающие фонтаны, белоснежные скульптуры из советского прошлого и веселые аттракционы».

Кузовихина Наталья Вячеславовна

Нотариус Кузовихина Н. В. ведет прием по адресу:
г. Волжский, ул. Александрова, д. 15.
Тел. (8443) 58-01-25.

Наталья Вячеславовна родилась в Волгограде. Имея опыт работы в государственном нотариате, в июне 1993 года была назначена на должность частнопрактикующего нотариуса в городе Волжском.

«Наш уютный городок я люблю по осени, когда многочисленные деревья и кустарники одеваются в багряную, золотую и оранжевую листву. Прогулка тогда становится потрясающей симфонией. И настрой на работу обеспечен!»

Места прогулок и памятники Волжского

Самая крупная площадь в городе — площадь Ленина. Здесь проходят все большие праздники: День города, День металлурга, День молодёжи. Это аллея с фонтанами и красивыми зелёными насаждениями длиной почти 2,5 км. Построили её в начале 80-х годов. Центральная фигура здесь — памятник Ленину, одна из самых массивных скульптур Волжского. Ленин указывает рукой, как шутят горожане, в направлении «дороги в светлое будущее». Напротив — самое высокое здание Волжского, 22-этажная гостиница «Ахтуба». Здесь же, рядом, все ключевые достопримечательности: ДК и Старая школа, мемориал солдатам Великой Отечественной и Гражданской войн, самый большой православный храм — храм Иоанна Богослова, а также ДК «Октябрь», открытый в 1977 году.

Другое популярное у волжан место — улица Фонтанная, одна из самых симпатичных и тихих в городе. Название было дано в честь грандиозного фонтана, установленного здесь, — первого в городе. Помимо фонтана, здесь находятся дворец бракосочетания и краеведческий музей города Волжского.

А чуть дальше расположен необычный памятник — он посвящён первостроителям гидроэлектростанции и города. Это ослепительно-белая колоннада с 12 барельефами, на которых увековечены значимые даты создания Волжской ГЭС и самого Волжского. В центре расположен бассейн, символизирующий Волгу, и бетонная форма-тетраэдр наподобие тех, какими в своё время перекрывали русло реки. Памятник открыли в 2009 году.

Стоит рассказать и о других памятниках. Их в городе немало — не меньше 20. Это и бюст основателя города Ф. Г. Логинова на площади Строителей. И 10-метровая алюминиевая статуя «Слава строителям коммунизма» на берегу Сухой Мечетки. И три застывшие в позе страдания человеческие фигуры в парке им. 60-летия Октября за гостиницей «Ахтуба» — совсем молодой памятник, посвящённый жертвам политических репрессий, установленный в 2000 году по проекту скульптора С. Щербакова. И памятники известным людям: Я. М. Свердлову у кинотеатра «Спутник»; генералу Д. М. Карбышеву на одноимённой площади; памятники А. С. Пушкину, Д. И. Менделееву, Г. К. Жукову. И стела-флаг с надписью «Волжский» у въезда в город. И другая

стела на площади Труда, в которой замурована капсула с посланием для потомков — она будет открыта в 2029 году.

Есть даже памятник первому трамваю — это модель немецкого «GOTHA T 57» рядом с волжским трамвайным депо. В 1963 году именно такие вагоны вместимостью 160 человек открыли трамвайное движение в городе Волжском. На линию вышли 25 трамваев, состоящих из моторного и прицепного вагонов. Кстати, «памятник» когда-то был в эксплуатации, ездил по узкой 1-метровой колее, был прицепным — а затем его переделали в моторный. Это настоящий раритет — такие экспонаты в России можно пересчитать по пальцам.

Память о новейшей истории воплотилась в памятнике воинам-интернационалистам, открытом 1 сентября 1993 года. В народе его называют «памятник афганцам». Над композицией работали скульпторы П. Л. Малков и С. А. Щербаков и архитектор Н. М. Криво. Изображает бронзовый памятник троих искалеченных воинов с суровыми лицами и гордым, несгибаемым взглядом, стоящих прямо в эпицентре взрыва.

ГОРОД ВОЛЖСКИЙ

Религиозная жизнь

Церквей и храмов в городе Волжском около 10. Каждый из них интересен по-своему, но особенно выделяются три: Рождества Христова, Серафима Саровского и Иоанна Богослова.

Каменная церковь Рождества Христова выполнена в старинном стиле: белоснежный фасад, золотой купол и купольное основание небесных тонов. Это один из самых древних храмов города — бывшего села Царевщина. Возведён он был в 1833 году старанием местной помещицы действительной тайной советницы Е. В. Дашковой. После революции храм был закрыт, использовался не по назначению, разрушался. В 1969 году начались восстановительные работы, но только снаружи. При настоятеле Владимире Назарове в 1989 году началось настоящее восстановление храма. Сегодня здесь хранится святыня — икона Божьей Матери «Взыскание погибших», отреставрированная отцом Владимиром. Неподалёку от церкви, у Царёва кургана, находится родник, состоящий из двух ключей — тёплого и холодного. Вода из них считается целебной. С 2003 года тут проходит ежегодный Троицкий фестиваль духовной музыки.

Храм Серафима Саровского построили в 1993 году в новой части города. Архитекторы Сергеевы вдохновлялись древними новгородскими церквями: тут и высокие лазурные стены, и барельефы, и фактурный позолоченный купол. Площадь храма — порядка 40 м^2, что позволяет ему вмещать до 700 человек.

Соборный храм апостола и евангелиста Иоанна Богослова заложили и освятили в 1991 году. Основные строительные работы под руководством архитектора В. Ф. Кочеткова завершили в 2005 году: установили главный золотой купол, четыре малых купола. В 2008 году была создана наружная мозаичная икона святого, годом позже завершена роспись иконостаса нижнего храма. Сегодня здесь ежедневно проходят церковные службы, хранится ковчег с мощами святых. При храме открыты школа церковного пения и детский центр «Прибавление ума».

Любопытно место, на котором храм расположен: здесь, в селе Безродном, существовала церковь Николая Угодника, построенная в начале XX века. Позднее при церкви возник девичий монастырь и знаменитые пещеры. Их выкопали члены секты еноховцев, названной в честь Еноха — потомка Адама, которому поклонялись. Пещеры копировали элементы Киево-Печёрской лавры, были снабжены нишами, обложены изнутри кирпичом. Сегодня попасть внутрь пещер невозможно.

Старая школа

Поскольку Волжский — город молодой, старинных построек в нём не найти. Но всё-таки пара исключений имеется. Это прежде всего Старая школа — самая старая постройка Волжского. Двухэтажный дом построили в 1881 году на средства жителей села Безродного. Первоначально здесь располагалась начальная школа. Позже здание служило и госпиталем, и поликлиникой, и пунктом призыва военнослужащих, и учительским общежитием, и музеем.

Во время Великой Отечественной войны в здании школы работал военный госпиталь. Здесь помогали как раненым в бою солдатам, так и местным жителям. Рядом образовалось кладбище. Сегодня здесь установлен мемориал в память о солдатах, погибших в Великую Отечественную и Гражданскую войны.

После окончания войны в здании вновь заработала школа, но в 1972 году случился жуткий пожар, оставивший после себя лишь фундамент и полуразрушенные стены. Решено было восстановить здание как исторический объект. Работы велись несколько лет. В 1994 году в здании Старой школы открыли картинную галерею. Здесь представлены работы как местных авторов, так и известных русских мастеров. Также в галерее имеется коллекция русских икон XVIII—XX веков. Регулярно проходят выставки современных художников и фотографов.

Мун Эдуард Вячеславович

Нотариус Мун Э. В. ведет прием по адресу:
г. Волжский, пр. Ленина, д. 47.
Тел. (8443) 31-11-30.

Родился Эдуард Вячеславович в г. Беслане СО АССР, переезжая с места на место менял пять школ. Работал у нотариусов г. Волгограда Гончаровой Н. В. и Кошкаревой Т. М. С ноября 2013 года — нотариус города Волжского.

«Я горжусь тем, что родился именно здесь, в России. И каждый из нас всем сердцем и душой любит и уважает свою Родину. Я очень счастлив, потому что у меня все хорошо, у меня есть любимая работа, семья, друзья и в этом немалая заслуга страны, в которой я живу. Наша особая народная гордость — Волжская ГЭС — грандиозная мощь самой крупной европейской плотины!»

Назарова Лариса Викторовна

Нотариус Назарова Л. В. ведет прием по адресу:
г. Волжский, ул. Александрова, д. 15.
Тел. (8443) 56-64-18.

Лариса Викторовна родом из Красноводска Туркменской ССР. Школу окончила в Волжском, там же первое место работы — городской суд. В государственный нотариат пришла в 1992 году, с июня 1993 года — частнопрактикующий нотариус города Волжского.

«Волжский — мой город с детства. Люблю здесь все: широкую площадь и тихие улочки, необычные памятники и классический парк, красивые фонтаны и обильную зелень…»

Рыжов Александр Сергеевич

Нотариус Рыжов А. С. ведет прием по адресу:
г. Волжский, ул. Оломоуцкая, д. 25, пом. 1.
Тел. (8443) 58-38-84.

Малая родина Александра Сергеевича — станица Алексеевская Волгоградской области. Здесь, в своем районе, стал нотариусом в 1993 году. Полномочиями нотариуса в городе Волжском наделён в сентябре 2009 года.

«В Волжском я не так давно, но уютный молодой городок с большими возможностями пришелся мне по душе. Город без суеты, без пробок, очень зеленый со множеством мест для спокойного и активного отдыха».

Скрипченко Вадим Александрович

Нотариус Скрипченко В. А. ведет прием по адресу:
г. Волжский, ул. Свердлова, д. 37.
Тел. (8443) 20-13-86.

Вадим Александрович родился в Волгограде. Там же окончил школу и университет. Профессиональный путь начал в нотариальной конторе нотариуса г. Волгограда Гончаровой Н. В.

«В Волжском мне нравится порядок, благоустроенный вид, обилие зелени. Изначально задуманный как город-сад, и сегодня он утопает в густой кроне деревьев и разноцветье клумб. Хочется сохранить этот рукотворный оазис в крупном промышленном центре».

Город Волжский

Дворец культуры

Рядом с парком находится другая достопримечательность Волжского — Дворец культуры «Волгоградгидрострой» (в прошлом «Сталинградстрой», а ныне сокращённо — ВГС). Строить его начали в 1952 году, а закончили только в 1956-м. Правда, первые торжественные мероприятия прошли ещё до открытия, в недостроенном здании. Это были празднования 38-й годовщины Октябрьской революции 6 ноября 1955 года.

Строили здание по специальному театральному проекту московских архитекторов В. Н. Гугеля и В. В. Нестерова. В облике ДК прослеживаются отсылки к московскому Большому театру. Общая площадь Дворца культуры составляет 4352 м^2. Во дворце 125 помещений, в том числе несколько зрительных залов, самый большой из которых рассчитан на 750 мест. Один из залов освещает легендарная люстра из 258 ламп общим весом почти 3 тонны. Не менее знаменита, чем люстра, акустика Дворца культуры. Здесь в разные годы выступали Лемешев, Михайлов, Козловский, Штоколов, Утёсов, Райкин, Леонов, Тихонов, хор имени Пятницкого и балетная группа Большого театра. В 60—70-е годы в здании работал Народный университет культуры. Уже в XXI веке, в 2007 и 2009 годах, ДК ВГС был признан лучшим ДК Волгоградской области. Сегодня в его стенах расположились более 70 различных кружков и студий. Здесь проходят концерты, творческие вечера, спектакли, корпоративные праздники и т. д.

Волжская ГЭС

Гидроэлектростанция впервые была запущена в тестовом режиме 22 декабря 1958 года, а официальный торжественный пуск состоялся в 1961 году. Это был беспрецедентный проект. Оборудование поставляли 1500 предприятий из 500 городов Советского Союза. Строительство продолжалось целых 11 лет. На нём трудились почти 20 000 человек — это равно всему населению бывшего села Безродного.

Волжская ГЭС — крупнейшая в Европе. Установленная мощность сооружения — 2 592,5 МВт. В год благодаря ей вырабатывается 10 425,6 млн кВт•ч. Это энергия для тысяч домов и предприятий! Ввод в эксплуатацию Волжской ГЭС сыграл решающую роль в энергоснабжении Нижнего Поволжья и Донбасса и объединил между собой крупные энергосистемы Центра, Поволжья, Юга.

Выглядит Волжская ГЭС грандиозно, это одно из самых удивительных и впечатляющих строений, созданных руками человека. Гидроэлектростанция является действующей, это стратегический объект. Поэтому попасть внутрь очень сложно, остаётся только любоваться видом, открывающимся с берега. По сооружениям гидроузла устроены железнодорожный и шоссейный переходы через Волгу: ГЭС полностью перекрывает реку, здесь имеется мост для автомобильных и железнодорожных составов. В 2009 году был открыт ещё один мост. Со стороны Волгограда установлен памятник строителям. Поблизости находится живописная плотина, а ещё здесь есть маяк, который особенно любят свадебные кортежи.

Самый зеленый город

С момента основания Волжского большая роль отводилась озеленению будущего города. Ещё в 1950 году Ф. Г. Логинов подписал приказ об организации лесомелиоративного участка. Усилия не пропали даром: полвека спустя, в 2004 году, Волжский был удостоен звания самого зелёного города с населением до 500 000 жителей в рамках всероссийского конкурса «Самый благоустроенный город России». Возможностей отдохнуть на природе сегодня в черте города масса: здесь оборудованы два общественных пляжа, по берегам рек работают многочисленные базы отдыха. Любители рыбалки оценят по достоинству богатство рек Ахтубы и Волги. Имеются довольно крупная лесополоса и небольшие живописные озёра.

В центре Волжского расположен любимый всеми жителями города парк культуры и отдыха «Гидростроитель». Парк — ровесник города: основали его в 1951 году, а уже в 1953 году волжане с удовольствием прогуливались по здешним аллеям. Современное название парк получил в 1990 году. Сегодня он признан лучшим парком в Волгоградской области и занесён в учебники ландшафтной архитектуры как образец регулярного классического стиля в паркостроении. Также это единственный парк в стране, который сохранил первоначально задуманный облик.

В парке можно до сих пор увидеть тополь, который посадил в 1951 году основатель города Волжский Фёдор Георгиевич Логинов. Рядом с деревом установлена именная табличка. В целом же «Гидростроитель», занимающий территорию в 12,5 га, настоящий оазис, особенно в жаркую и сухую летнюю погоду. Здесь произрастают несколько тысяч кустарников и деревьев, количество видов насаждений достигает полусотни: ели, сосны, каштаны, берёзы, вязы, клёны, ясени, различные плодовые деревья.

«Гидростроитель» — это не только зелёное свежее пространство, но и своеобразный музей под открытым небом. Если вы прогуляетесь вдоль центральной аллеи, то заметите большое количество установленных по её периметру фонтанов в классическом стиле. Дополняет композицию ротонда с колоннами и куполом, стоящая в конце аллеи. В ротонде любят фотографироваться молодожёны сразу же после ЗАГСа. А ещё в парке «живут» 16 белоснежных скульптур. Часть из них изображает смеющихся детей, другие — взрослых советских граждан: артистов, рабочих, спортсменов. Всюду чувствуется единый архитектурный стиль.

В парке работают больше 10 аттракционов. Действуют эстрадные площадки, где регулярно проходят выступления местных и гастрольных артистов, праздничные мероприятия и фестивали. Настоящая гордость парка — огромная шахматная доска. Волжане иногда устраивают здесь шахматные турниры. Есть и мини-зоопарк с белкой Дашей.

По выходным в парке играет духовой оркестр. Летом открывается прокат велосипедов и гироскутеров, а также летний кинотеатр на 900 зрителей. На всей территории парка работает бесплатный Wi-Fi.

Творогова Елена Викторовна

Нотариус Творогова Е. В. ведет прием по адресу:
г. Волжский, ул. Фонтанная, д. 6.
Тел. (8443) 41-48-91.

Родилась Елена Викторовна в Краснодарском крае. В Волжском окончила школу и педучилище. После Саратовского юридического института пришла работать в Волжскую государственную нотариальную контору. С июля 1993 года — частнопрактикующий нотариус города Волжского.

«Волжский я люблю, переживаю за судьбу его. Желаю родному городу дальнейшего экономического развития, улучшения экологической обстановки, увеличения спортивно-оздоровительных комплексов, красивых, уютных домов, ухоженных дворов, чтобы люди были со счастливыми лицами, дети учились в современных школах, а старики не чувствовали себя забытыми».

Тощенко Ираида Ивановна

Нотариус Тощенко И. И. ведет прием по адресу:
г. Волжский, ул. Александрова, д. 15.
Тел. (8443) 58-32-40.

Ираида Ивановна — коренная волжанка. В Волжском прошла вся жизнь. Здесь, в Волжской государственной нотариальной конторе, в 1991 году и начался путь в профессию.

В июне 1993 года назначена на должность нотариуса города Волжского.

«Для меня Волжский — это прежде всего его жители. Это ежедневное общение с людьми, с их судьбами, приобретение жизненного опыта, осознание, что в тебе нуждаются и ты можешь им помочь».

I г. Волгоград

9 сентября прошла благотворительная акция «Оглянись вокруг» в рамках проведения Дня города. Приняли участие: Гончарова Н. В., Агапова Л. С., Рубцова Е. В., Пучкина Н. И., Скрипченко В. А., Борзенко Б. А., Борзенко Т. В., Горькаева С. Ю., Воловатов В. В., Макеева С. В.

16 сентября 2017 года благотворительная акция «Оглянись вокруг» в рамках проведения турнира по пейнтболу (нотариусы — участники), оказана благотворительная помощь Петру Пашутинскому для участия в отборочном турнире чемпионата мира и Европы по парусному спорту.

26 апреля 2018 года, в день открытых дверей в Нотариальной палате Волгоградской области, нотариусы г. Волгограда Иванов Ю. А., Артамонникова С. В., Агапова Л. С. рассказали студентам волгоградских вузов об истории нотариата, провели со студентами деловую игру.

21 мая 2018 года совет молодых нотариусов и Комиссия по имиджу НПВО провели турнир по пулевой стрельбе «Мы помним!», посвященный Дню Победы в Великой Отечественной войне.

25 мая 2018 года комиссия по молодежной политике НПВО выступила инициатором и провела открытие клумбы с логотипом Нотариальной палаты в Ворошиловском районе города Волгограда. Клумба с логотипом передана на баланс администрации района.

I г. Волгоград
II г. Волжский
III Палласовский р-н
IV Руднянский р-н

20 ноября 2017 года в рамках проведения Дня правовой помощи детям в социальные учреждения были переданы подарки и предметы первой необходимости:

Нотариусы Артамонникова С. В. и Вдовенко А. П. провели открытый урок с детьми и родителями Лемешкинской школы-интерната Руднянского района Волгоградской области и передали подарки от нотариального сообщества Волгоградской области.

Нотариус Палласовского района Пустовалова Е. П. провела открытый урок в Палласовском реабилитационном центре для детей и передала подарки от нотариального сообщества Волгоградской области.

Нотариусы Колесникова Л. П., Мун Э. В., Скрипченко В. А. провели открытый урок в Волжском детском доме и передали подарки от нотариального сообщества Волгоградской области.

Нотариус г. Волгограда Агапова Л. С. провела открытый урок в образовательном учреждении г. Волгограда «Лидер».

I г. Волгоград
V Среднеахтубинский р-н
IV Руднянский р-н

2 июня 2018 года комиссия по молодежной политике ко Дню защиты детей организовала благотворительный велопробег «Кручу-верчу — узнать хочу», в котором приняли участие нотариусы и члены их семей, помощники и работники нотариальных контор. Воспитанникам Лемешкинской школы-интерната Руднянского района Волгоградской области были переданы в подарок велосипеды.

VI Даниловский р-н

24 августа 2017 года в Даниловском районе в рамках празднования Дня города вновь назначенный нотариус Даниловского района Макеева С. В. и вице-президент Нотариальной палаты Рубцова Е. В. вручили подарки от нотариального сообщества Волгоградской области победителям творческих конкурсов и передали книги в библиотеку района.

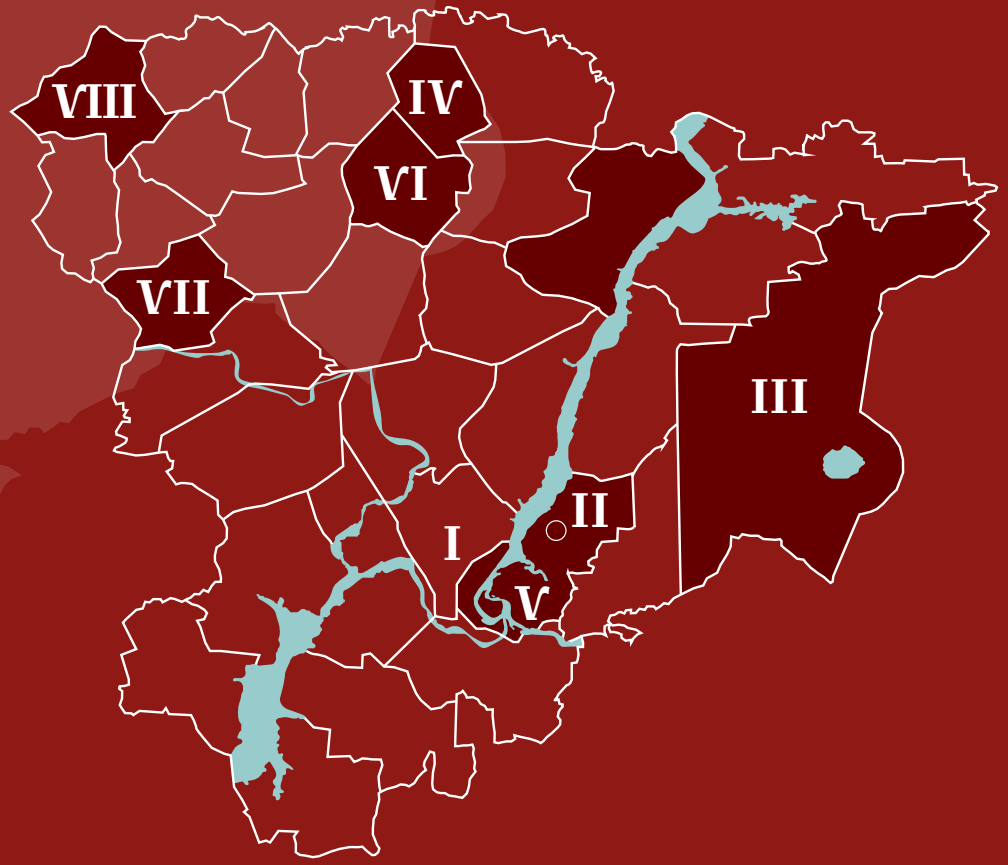

VII Кумылженский р-н

12 апреля 2018 года вице-президент НПВО совместно с нотариусом Кумылженского района Волгоградской области Мишаткиной Л. П. передали в Слащевскую школу-интернат тестомесильную машину.

IV Руднянский р-н

27 декабря прошла благотворительная акция «Оглянись вокруг» — воспитанникам Лемешкинской школы-интерната Руднянского района Волгоградской области переданы новогодние подарки (Артамонникова С. В., Тюрин А. С., Вдовенко А. П.).

Акция «Уютный дом». Для развития творческих способностей воспитанников Лемешкинской школы-интерната Руднянского района Волгоградской области собраны канцелярские принадлежности и необходимые предметы к 1 сентября 2017 года, а также предметы личной гигиены (Тюряева Е. В., Пустовалова Е. П., Перепелицына И. С., Пучкина Н. И., нотариусы Камышинского района, нотариусы г. Волжского, Груздева А. С., Данилова Е. В.).

VIII Урюпинский р-н

26 января 2018 года нотариусы Урюпинского района приобрели и вручили ребенку-инвалиду Даниле Фурсову из х. Попова Урюпинского района Волгоградской области стабилизатор спины, специализированную стол-парту «Мечта».

КАРТА ДОБРЫХ ДЕЛ

Содержание

Районы Волгоградской области 2

Город Волгоград 57

Город Волжский 88

Карта добрых дел 94

НОТАРИАЛЬНЫЙ ПУТЕВОДИТЕЛЬ ПО ВОЛГОГРАДСКОЙ ОБЛАСТИ

ИНФОРМАЦИОННО-СПРАВОЧНОЕ ИЗДАНИЕ О НОТАРИАЛЬНОМ СООБЩЕСТВЕ ВОЛГОГРАДСКОЙ ОБЛАСТИ

Выражаем благодарность за ценные советы при подготовке материала Председателю Комиссии по сохранению исторического наследия волгоградского нотариата Иванову Юрию Александровичу, кандидату исторических наук Шарапову Дмитрию Юрьевичу, экскурсоводу I категории Власовой Марине Васильевне.

НОТАРИАЛЬНАЯ ПАЛАТА
ВОЛГОГРАДСКОЙ ОБЛАСТИ

Дорогие друзья!

На официальном сайте Нотариальной палаты Волгоградской области (**http://volgogradnotary.ru/**) будет размещена в свободном доступе электронная версия данного путеводителя. Там же вы найдете ссылки на интернет-источники, к которым обращались составители издания в процессе работы над ним.

Автор проекта Сегизекова Луиза Курмангалиевна
Сост.: Сегизекова Л. К. (Волгоградская область, город Волжский);
Шкляр О. Н. (город Волгоград).
Художник-дизайнер Вышковская Полина Сергеевна.

Волгоград, 2018 г.

ДЛЯ ЗАМЕТОК

ДЛЯ ЗАМЕТОК

ДЛЯ ЗАМЕТОК

ДЛЯ ЗАМЕТОК

ДЛЯ ЗАМЕТОК